

# Virkistyskalasta Vantaanjoella



KÄRÄJÄKOSKI, RIIHIMÄKI  
VANHANMYLLYNKOSKI, HYVINKÄÄ  
KITTELÄNKOSKI, HYVINKÄÄ  
NUKARINKOSKI, NURMIJÄRVI  
MYLLYKOSKI, NURMIJÄRVI  
VANTAANKOSKI, VANTAA  
PITKÄKOSKI, VANTAA/HELSINKI  
VANHANKAUPUNGINKOSKI JA SUVANTO, HELSINKI



Vantaanjoen ja Helsingin seudun  
vesiensuojeluyhdistys ry



Jukka-Matti Hakala

Tutustu internetissä Virkistyskalasta Vantaanjoella -esitteeseen osoitteesta [www.iesite.fi/vantaanjoki](http://www.iesite.fi/vantaanjoki)



## Sata kilometriä Vantaanjokea

**Vantaanjoki on** noin sata kilometriä pitkä joki, joka saa alkunsa Hausjärveltä. Joki virtaa seitsemän kunnan alueella laskien Helsingin kohdalta Suomenlahteen.

Joki lukeutuu merkittävimpiin Suomenlahteen laskeviin meritaimenjokiin. Vedenlaadun paraneminen ja koskikunnostukset ovat luoneet hyvät edellytykset sekä kalastukselle että kalakantojen kasvuun. Lohi ja meritaimen lisääntyvät Vantaanjoessa luontaisesti ja vaelluskaloilla on nykyään mahdollisuus nousta pääuomaa pitkin joen latvoille asti. Lisäksi vesistöalueella on useita erityiskalastuskohteita, joihin istutetaan arvokalaa.

Vantaanjoen suurin sivujoki on 65 km pitkä Keravanjoki. Joen alaosassa sijaitseviin Kirkonkylänkoskeen ja Tikkurilan koskeen (näillä alueilla kalastus on kielletty) on rakennettu kalaportaat, joita pitkin lohi ja meritaimen pystyvät nousemaan jokea ylös aina Haarajoen padolle Järvenpään asti.

### Millaisia kalastuskohteita?

Vantaanjoki on luonnostaan savisamea, mutta joen keskivaiheilta latvoille vesi voi olla kesäisin kirkastakin. Joen

latvaosalla Riihimäen Kärjäkoskella kalastus on lähes purokalastusta. Alavirtaan joen leveys ja virtaama kasvavat, ja kalastuspaikat suurenevät pituudeltaan ja leveydeltään. Joen keskivaiheilla (Hyvinkää-Nurmijärvi) on useita luonnostaan hyvin vehreitä ja lehtomaisia kalastuskohteita. Näillä paikoilla voi kalastaa päivän näkemättä muita kalamiehiä. Kalastuskohteilla on vapaasti käytössä olevia nuotiopaikkoja.

### Suosituimmat kalastuskohteet

- Vanhankaupunginkoski ja suvanto
- Vantaankoski
- Pitkäkoski
- Nukarinkoski

Pääkaupunkiseudulla Vantaanjoki on helposti saavutettavissa. Kalastuskohteiden välimatkat ovat lyhyet ja osaan pääsee vaivatta myös julkisella liikenteellä. Vaikka ollaan keskellä suuria asutuskeskuksia, urbaanista sijainnista huolimatta joella voi kokea olevansa lähellä luontoa.



## Saaliskalat

Vantaanjoen vesistöalueelle myydään vuosittain yli 6 000 kalastuslupaa ja kalasaalista saadaan yli 20 000 kiloa. Tavoitelluin saalis on taimen ja yleisimpiä saaliskaloja ovat kirjलोhi, hauki ja ahven. Saaliiksi saattaa saada myös esimerkiksi lohta, harjusta ja erilaisia särkikaloja.

Lue lisää:  
[www.vantaanjoki.fi](http://www.vantaanjoki.fi)



# Vantaanjoen ja Helsingin seudun vesiensuojeluyhdistys ry



Vantaanjoen ja Helsingin seudun vesiensuojeluyhdistys ry perustettiin keväällä 1963, kun Vantaanjoen varren kunnat ja teollisuuslaitokset päättivät vapaaehtoisesti lähteä torjumaan joen huolestuttavaa saastumista. Viiden vuosikymmenen aikana veden laatu Vantaanjoessa ja sen sivuhaaroissa on selvästi parantunut, mutta tehtävää riittää edelleen. Merkittävien virkistyskäyttörajoitusten lisäksi Vantaanjoki on tärkeässä asemassa pääkaupunkiseudun vedenhankinnan varavesijärjestelmänä ja toimii raakavesilähteenä silloin kun Päijänne-tunneli ei ole käytössä.

Vesiensuojeluyhdistyksen nykyinen toiminta-alue on Vantaanjoen vesistöalue Riihimäeltä Helsingin merialueelle.

## Vesiensuojeluyhdistyksen tehtäviin kuuluu

- vesiensuojelun ja muun ympäristönsuojelun edistäminen
- vesistön virkistyskäytön kehittäminen
- veden laadun yhteistarkkailu
- jätevedenpuhdistamoiden tarkkailu ja käytön neuvonta
- vesistön yleisen tilan ja hajakuormituksen vaikutusten seuranta
- pohjavesiasiat
- erillisiä projekteja vesistön tilan parantamiseksi
- valistusta ja neuvontaa
- tilaustutkimuksia jäsenistölle

Lisätietoa yhdistyksestä: [www.vantaanjoki.fi](http://www.vantaanjoki.fi)

## Vantaanjoen Jokitalkkari

Vantaanjoen ja Helsingin seudun vesiensuojeluyhdistyksen Jokitalkkari-hanke alkoi vuonna 2014. Jokitalkkari-hankkeessa kehitetään Vantaanjoen virkistyskäyttöä ja parannetaan lohikalajien elinolosuhteita Vantaanjoessa.

Jokitalkkari työskentelee koko Vantaanjoen vesistöalueella. Jokitalkkarin työ on konkreettista kalataloudellista työtä, johon kuuluu muun muassa lohikalajien lisääntymisalueiden inventointi, tutkiminen ja huolto.

Jokitalkkari toimii päivittäisessä työssään jokivarren alueella silminä ja korvina tehden havaintoja joen tilanteesta ja pitäen tarpeen mukaan yhteyttä eri yhteistyötahoihin.

Vuonna 2015 Jokitalkkari-hankkeessa tarkastettiin kalastuslupia yhteensä yli kuudeltasadalta kalastajalta.

Lue lisää:  
[www.vantaanjoki.fi](http://www.vantaanjoki.fi)



[vantaanjoenkalastusalue.fi](http://vantaanjoenkalastusalue.fi)

Kaikki Perhokalastukseen

*Spey Clave*

Helsinki Spey Clave  
Ruoholahdenkatu 26, 00180 Helsinki  
[www.helsinkispeyclave.com](http://www.helsinkispeyclave.com)  
09445138



Kuva: Juha-Matti Hakala

## Kalastusmaksut ja Kalastuksen valvonta

Vantaanjoki on vaelluskalavesistö. Siksi kalastamiseen tarvitaan valtion kalastonhoitomaksun lisäksi paikallinen kalastuslupa. Paikallisen kalastuslupan voit ostaa kalastuskohteiden luvanmyyntipaikoista, joiden tiedot löydät tästä esitteestä.

Kalastonhoitomaksun voit maksaa netissä [www.eraluvat.fi](http://www.eraluvat.fi) -sivustolta, puhelimitse arkisin klo 8-16 (020 69 2424) tai R-kioskeilta.



Jokitalkkari ja kaupunkien vesialueiden sekä osakuntien valvojat valvovat kalastusta Vantaanjoella. Kalastuksen lupamaksuilla kehitetään Vantaanjoen kalastusolosuhteita. Varat käytetään muun muassa kalojen istutukseen, kalastuksen valvontaan, virkistyspaikkojen ylläpitoon, lasten ja nuorten kalastustoiminnan ohjaamiseen sekä erilaisten tapahtumapäivien järjestämiseen.

Kalastussääntöjen rikkominen on rangaistavaa ja luvatonta kalastajista tehdään aina tutkintapyyntö poliisille. Muista hoitaa aina luvat kuntoon ennen kalalle menoa.

 **VANTAA**  
ORIGINAL BY SOKOS HOTELS

## Kalastuslaki

1.1.2016 voimaan tulleen kalastuslain ja asetuksen vaikutus Vantaanjoen kalastukseen

Valtion kalastuksenhoitomaksu muuttuu kalastonhoitomaksuksi: voit maksaa maksun Metsähallituksen Eräluvut.fi sivustolla, tai ostaa sen R-kioskilta.

### Rasvaevällinen taimen on kokonaan rauhoitettu

- Vähintään vuoden ikäisinä istutettavien taimenten ja lohien rasvaevä leikataan: leikattu rasvaevä on merkki istutuksesta peräisin olevasta kalasta.
- Lohi ja istutettu taimen ovat kokonaan rauhoitettuja 1.9. – 30.11. (syyskuun alusta marraskuun loppuun)
- Harjus on rauhoitettu 1.4. -31.5. (huhtikuun alusta toukokuun loppuun)
- Siika on rauhoitettu 1.9. – 30.11. (syyskuun alusta marraskuun loppuun)
- Kalastusasetuksessa vapaa-ajankalastajan lohisaalis on rajoitettu 2 loheen vuorokaudessa. Vantaanjoen koskilla on käytössä kalastusasetusta tiukempi rajoitus, 2 lohikalaa/vrk.
- Purossa tai lammessa, johon ei ole (ylös)vaellusyhteyttä merestä tai järvestä, pyydystetty taimen ei ole rauhoitettu, ja sillä on 45 cm:n ylämitta.
- Vantaanjoki on vaelluskalavesistö, jonka koski- ja virta-alueilla tapahtuvaan viehekalastukseen tarvitaan valtion kalastonhoitomaksun lisäksi paikallinen kalastuslupa.

### Alamitat:

Kalan pituus mitataan leuan kärjestä suoraksi ojennetun, yhteen puristetun pyrstöevän kärkeen. Alamitoissa voi olla kalastuskohdekohtaisia tiukennuksia, joten tarkista alamitta aina kalastuskohteen säännöistä.

- Rasvaeväleikatun eli istutetun taimenen alamitta on vähintään 50 cm. ELY-keskuksen on mahdollista tehdä enintään 20 % muutos alamittaan (50 cm +20 %=60 cm)
- Lohi vähintään 60 cm. ELY-keskuksen on mahdollista tehdä enintään 20 % muutos alamittaan (60 - 72 cm)
- Harjus vähintään 35 cm. ELY-keskuksen on mahdollista tehdä enintään 20 % muutos alamittaan (35 - 42 cm)
- Kuha vähintään 42 cm. ELY-keskuksen on mahdollista tehdä enintään 20 % muutos alamittaan (42-50 cm)

### Tunnista istutettu rasvaeväleikattu taimen luonnossa lisääntyneestä rauhoitetusta rasvaevällisestä taimenesta



Kuvat: Risto Kannel, Luke

 **kerava**  
[www.kerava.fi](http://www.kerava.fi)



## Kärjäkoski, Riihimäki

**Monivuotisten kunnostustöiden tuloksena** Kärjäkosken alueesta on muodostunut yksi Vantaanjoen merkittävimmistä taimenen poikastuotantoalueista. Koska pienehkö luonnontaimen on hyvin todennäköinen sivusaalis kirjolohenpyytäjälle, pitää tähän varautua käyttämällä väkasettomia koukkuja tai puristamalla koukun väkäset kasaan niin perhoista kuin muistakin vieheistä. Alamittaiset taimenet tulee vapauttaa välittömästi ja hellävaraisesti märin käsin. Satunnaiset mitan täyttävät taimenet ovat todennäköisesti erittäin arvokkaita merestä nousseita kaloja, jotka valistunut kalamies luonnollisesti myös vapauttaa hetken ihasteltuaan.

Luvalla voi kalastaa myös Kärjäkoskelta alavirtaan läpi Peltosaaren asuinalueen aina rautatien alapuolelle asti. Tämä hitaasti virtaava jokiosuus tarjoaa usein miellyttäviä yllätyksiä kookkaiden kirjolohien muodossa.

Silloin tällöin saattaa vieheeseen tarttua myös harjuksia, joista suurimmat voivat olla yli 40-senttisiä. Alavirtaan joen oikeanpuoleista rantaa liikkussa, kalastaja voi kulkea ketään häiritsemättä vaikka alueen alarajalle asti, jolloin kalastettavaa jokivartta kertyy nelisen kilometriä.

### Kalastuslupien myynti:

- Uhkolan Kioski, Erköyläntien Puisto, 11130 Riihimäki, puh. 019-751837

Paikallisen kalastusluvan lisäksi alueella vaaditaan 18-64-vuotiailta kalastonhoitomaksu. Voit maksaa kalastonhoitomaksun Metsähallituksen Eräluvut.fi-sivustolla tai ostaa R-kioskilta.

### Rajoitukset:

- Rasvaevällinen taimen on rauhoitettu
- Taimen ja lohi on rauhoitettu 1.9.-30.11.
- Kalastus on kielletty 1.9.-30.11.
- Rasvaeväleikatun eli istutetun taimenen alamitta on 60 cm
- Lohen alamitta 60 cm
- Harjuksen alamitta 35 cm
- Kirjolohella ei alamittaa
- Saaliskiintiö 2 lohikalaa/vrk. Saaliskiintiön täytyttyä on kaikenlainen kalastus lopetettava.

- Kalastuslupa-alueella kaikilla kalastajilla, myös alle 18-vuotiailla, on oltava kalastusta harjoittaessaan Kärjäkosken kalastuslupa.
- Onkiminen ja pilkkiminen on kielletty koski- ja virta-alueilla.
- Alueelle myydään vain viisi lupaa/vrk.

**Yksityisten omistamilla mailla pihapiirissä rannalta kalastaminen on kielletty ilman maanomistajan lupaa. Älä mene yksityisille pihaille, tallaa viljelyksiä tai riko aitoja jokialueella liikkuessasi.**

**Kahlaaminen on kielletty 1.10.-31.5. lohen ja taimenen mädin kehittymisen turvaamiseksi.**

### Sallitut pyyntivälineet: Perho ja uistin (väkäsettömät koukut)

Madon, katkaravun tms. elävän syötin tai houkutinaiden, kuten syöttitahnan käyttö on kiellettyä onkimiskieltoalueen lisäksi muuallakin koski- ja virta-alueilla.

### Kalastuskohteen yhteystiedot:

Riihimäen perhokalastajat ry.  
Markku Tuominen, puh. 040 562 9524

## Koe kasvun ihme!

### Metsäpirtin multa

Mullan myynti:  
050 336 5703  
050 337 9442  
[www.metsapirtinmulta.fi](http://www.metsapirtinmulta.fi)

Valmistamme Metsäpirtin multatuotteita ympäristöä ja neitseellisiä raaka-aineita säästävällä ratkaisulla. Otamme talteen jäteveden sisältämän biolietteen ja kompostoimme sen turpeen kanssa kasvuvoimaisiksi multatuotteiksi, jotka soveltuvat kaikkeen viherrakentamiseen. Toimitamme multaa kuorma-autokuljetuksina Uudenmaan alueelle.

Voit hakea multaa myös itse omalla henkilöauton peräkärjellä

- Viikintie 35 Helsinki
- Kilpilahdentie 241 Kulloo
- Ämmäsuontie 8 Espoo, Sortti-asema

Katso tarkemmat aukioloajat [www.metsapirtinmulta.fi](http://www.metsapirtinmulta.fi)



Mullan valmistaja ja myyjä: Helsingin seudun ympäristöpalvelut -kuntayhtymä | PL 100 | 00066 HSY | Opastinsilta 6 A | 00520 Helsinki | puh. 09 156 11 (vaihe)



## Vanhanmyllynkoski ja Kittelänkoski, Hyvinkää

Hyvinkään alueella kalastajia houkuttelevat rauhallinen Vanhanmyllynkoski ja erämainen Kittelänkoski. Kirjoloheet ja harjuksat tarjoavat varteenotettavan vastuksen kalastajalle. Alueella tavataan myös luontaisesti taimenta.

### Kalastuslupien myynti:

- Kehäkadun TB, Kehäkuja 2, 05460 Hyvinkää

Paikallisen kalastusluvan lisäksi alueella vaaditaan 18-64-vuotiailta kalastonhoitomaksu. Voit maksaa kalastonhoitomaksun Metsähallituksen Eräluvut.fi sivustolla tai ostaa R-kioskilta.

### Rajoitukset:

- Rasvaevällinen taimen on rauhoitettu
- Taimen ja lohi on rauhoitettu 1.9.-30.11.
- Tarkista ajantasainen kalastuskiltoaika Internet-esitteestä [www.iesite.fi/vantaanjoki](http://www.iesite.fi/vantaanjoki).
- Rasvaeväleikatun eli istutetun taimenen alamitta on 60 cm
- Lohen alamitta 60 cm
- Harjuksen alamitta 35 cm
- Kirjolohella ei alamittaa
- Saaliskiintiö 2 lohikalaa/vrk. Saaliskiintiön täytyttyä on kaikenlainen kalastus lopetettava.
- Kalastuslupa-alueella kaikilla kalastajilla, myös alle 18-vuotiailla, on oltava kalastusta harjoittaessaan Hyvinkään kylän osakaskunnan kalastuslupa.
- Onkiminen ja pilkkiminen on kielletty koski- ja virta-alueilla.

**Yksityisten omistamilla mailla pihapiirissä rannalta kalastaminen on kielletty ilman maanomistajan lupaa. Älä mene yksityisille pihaille, tallaa viljelyksiä tai riko aitoja jokialueella liikkuessasi.**

**Kahlaaminen on kielletty 1.10.-31.5. lohen ja taimenen mädin kehittymisen turvaamiseksi.**

### Sallitut pyyntivälineet:

- Vapavälineet, uistin ja perho
- Väkäsettömien koukkujen käyttö suositeltavaa
- Madon, katkaravun tms. elävän syötin tai houkutinaiden, kuten syöttitahnan käyttö on kiellettyä onkimiskieltoalueen lisäksi muuallakin koski- ja virta-alueilla

### Kalastuskohteen yhteystiedot:

Seppo Söderholm  
040-5410828



## Sveitsi – lentämättä lähellä

Sveitsin puisto tarjoaa monipuoliset ulkoilumahdollisuudet upeassa harjumaisemassa. Lenkipolkujen ja latujen lisäksi alueelta löytyy tekemistä koko perheelle. Sveitsissä on laskettelukeskus, jäähalli, curlinghalli, golfkenttä sekä ratsastuskeskus. Meillä on myös valmiita luontomatkailupaketteja tarjolla. Tutustu niihin [www.hyvinkaa.fi/luontomatkailu](http://www.hyvinkaa.fi/luontomatkailu).

### Lisäksi nauti kulttuurista ja shoppailusta

Suomen Rautatiemuseo, taidemuseo ja promenadigalleria tarjoavat näyttelyelämyksiä. Idyllisellä Villa-tehtaan alueella sijaitsee Valvillan tehdasmuseo tarinoineen ja Lasten ja nuorten taidekeskus sekä uusi esittävän taiteen keskus Studio Donner. Shoppailulle on avarat ja keskustassa helposti saavutettavat tilat kauppakeskus Willassa.

### Kysy muista menoista ja majoituksesta

Hyvinkään matkailuneuvonta  
Kankurinkatu 4-6, 05800 Hyvinkää  
p. 0400 269 831, [matkailuneuvonta@hyvinkaa.fi](mailto:matkailuneuvonta@hyvinkaa.fi)

[www.visithyvinkaa.fi](http://www.visithyvinkaa.fi)



RIIHIMÄEN VESI

# Nukarinkosket, Nurmijärvi

**Nukarinkoski on** pudotuskorkeudeltaan Vantaanjoen suurin koski. Kuohuva koskimiljö tarjoaa upean ympäristön kalastukselle. Koski on joen suosituimpia ja saalisvarmimpia kalastuspaikkoja. Polkuja riittää joen itärannalta pitkälle alavirtaan ja kaloja on mahdollista tartuttaa siiman päähän koko koskijakson mitalla välisuvantoineen. Alueelta löytyy myös tulentekopaikka. Osakaskunnan yhteystiedot löytyvät rannalla olevista infokylteistä.

## Kalastuslupien myynti:

- SEO Nukari, Hämeentie 139, 05450 Nukari
- Tuusula Jokela TB, Osulankuja 2, 05400 Tuusula
- Lyhytaikaiset luvat (12h) [www.kalakortti.com](http://www.kalakortti.com)

Paikallisen kalastusluvan lisäksi alueella vaaditaan 18–64-vuotiailta kalastonhoitomaksu. Voit maksaa kalastonhoitomaksun Metsähallituksen Eräluvut.fi sivustolla tai ostaa R-kioskilta.

## Rajoitukset:

- **Rasvaevällinen taimen on rauhoitettu**
- **Taimen ja lohi on rauhoitettu 1.9.–30.11.**
- **Kalastus on kielletty 1.10.–30.11. koski- ja virta-alueilla**
- Rasvaeväleikatun eli istutetun taimenen alamitta on 60 cm
- Lohen alamitta 60 cm
- Harjuksen alamitta 35 cm
- Kirjolohella ei alamittaa
- Saaliskiintiö 2 lohikalaa/vrk. Saaliskiintiön täytyttyä on kaikenlainen kalastus lopetettava.
- Kalastuslupa-alueella kaikilla kalastajilla, myös alle 18-vuotiailla, on oltava kalastusta harjoittaessaan Nukarin ja Raalan osakaskuntien kalastuslupa.
- Onkiminen ja pilkkiminen on kielletty koski- ja virta-alueilla. Kieltoalue merkitty karttaan tummansinisellä värillä.

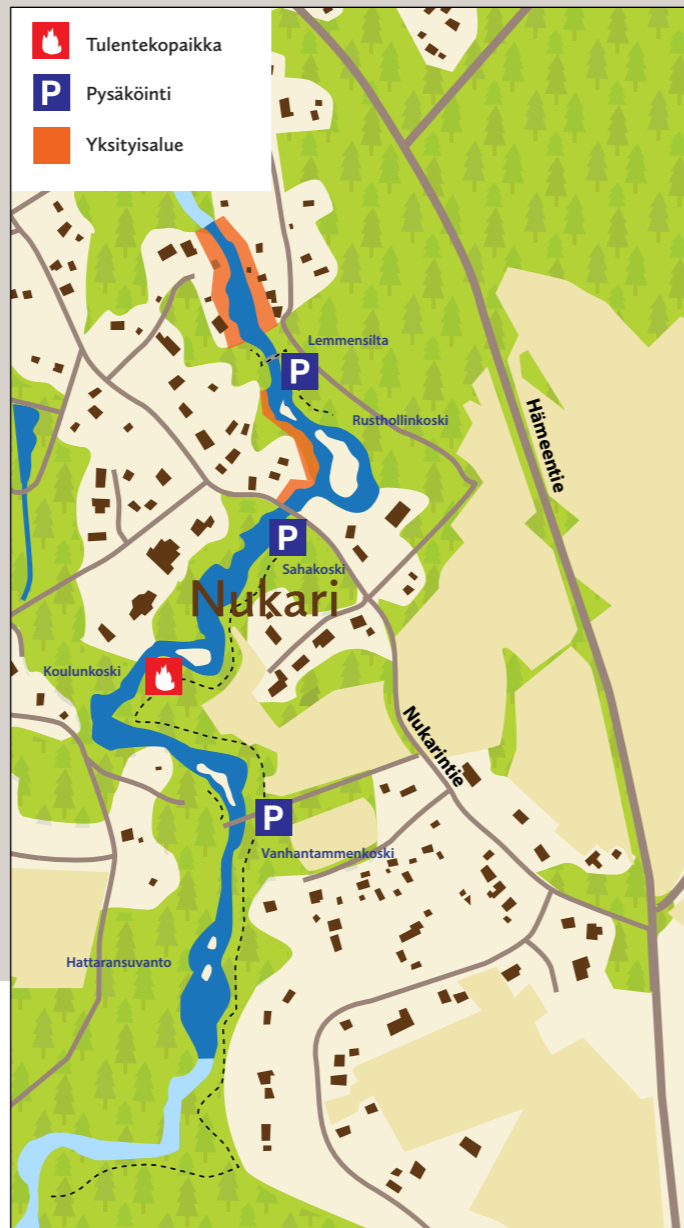
**Yksityisten omistamilla mailla pihapiirissä rannalta kalastaminen on kielletty ilman maanomistajan lupaa. Älä mene yksityisille pihaille, tallaa viljelyksiä tai riko aitoja jokialueella liikkuessasi.**

**Kahlaaminen on kielletty 1.10.–31.5. lohen ja taimenen mädin kehittymisen turvaamiseksi.**

## Sallitut pyyntivälineet:

- Vapavälineet, uistin ja perho
- Väkäsettömien koukkujen käyttö suositeltavaa
- Madon, katkaravun tms. elävän syötin tai houkutinaiden, kuten syöttitahnan käyttö on kiellettyä onkimiskieltoalueen lisäksi muuallakin koski- ja virta-alueilla

**Kalastuskohteen yhteystiedot löytyvät rannalla olevista info-kylteistä.**



# Myllykoski, Nurmijärvi

**Myllykosken kuohut kokivat** vapautensa, kun kalojen nousuasteena ollut vanha sähkölaitoksen pato purettiin vuonna 1982. Myllykoski on yksi Vantaanjoen luontonähtävyyksistä ja alueella voi kiertää 1,5 km Koskikaran luontopolun. Kalastettavaa aluetta löytyy jokaisen kalastajan makuun. Ylimmältä Pikkukoskelta on matkaa Myllykosken loppuliukuun vajaa pari kilometriä. Joen itärannalla on kaikkiaan kolme tulentekopaikkaa.

## Kalastuslupien myynti:

- ST1 Myllykukko, Ilvesvuorenkatu 2, 01900 Nurmijärvi
- [www.kalakortti.com](http://www.kalakortti.com)

Paikallisen kalastusluvan lisäksi alueella vaaditaan 18–64-vuotiailta kalastonhoitomaksu. Voit maksaa kalastonhoitomaksun Metsähallituksen Eräluvut.fi sivustolla tai ostaa R-kioskilta.

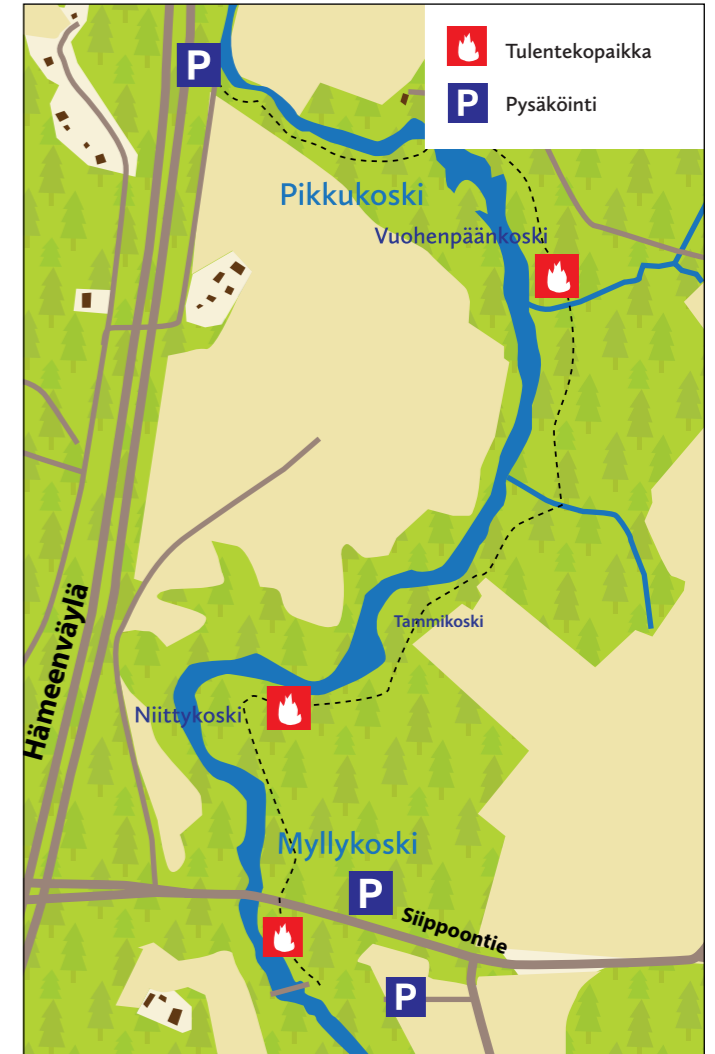
## Rajoitukset:

- **Rasvaevällinen taimen on rauhoitettu**
- **Taimen ja lohi on rauhoitettu 1.9.–30.11.**
- **Kalastus on kielletty 1.10.–30.11. koski- ja virta-alueilla**
- Rasvaeväleikatun eli istutetun taimenen alamitta on 60 cm
- Lohen alamitta 60 cm
- Harjuksen alamitta 35 cm
- Kirjolohella ei alamittaa
- Saaliskiintiö 2 lohikalaa/vrk. Saaliskiintiön täytyttyä on kaikenlainen kalastus lopetettava.
- Kalastuslupa-alueella kaikilla kalastajilla, myös alle 18-vuotiailla, on oltava kalastusta harjoittaessaan Nurmijärven Kirkonkylän ja Palojoen osakaskunnan kalastuslupa.
- Onkiminen ja pilkkiminen on kielletty koski- ja virta-alueilla.

## Sallitut pyyntivälineet:

- Vapavälineet, uistin ja perho
- Väkäsettömien koukkujen käyttö suositeltavaa
- Madon, katkaravun tms. elävän syötin tai houkutinaiden, kuten syöttitahnan käyttö on kiellettyä onkimiskieltoalueen lisäksi muuallakin koski- ja virta-alueilla.

**Yksityisten omistamilla mailla pihapiirissä rannalta kalastaminen on kielletty ilman maanomistajan lupaa. Älä mene yksityisille pihaille, tallaa viljelyksiä tai riko aitoja jokialueella liikkuessasi.**



**Kahlaaminen on kielletty 1.10.–31.5. lohen ja taimenen mädin kehittymisen turvaamiseksi.**

## Kalastuskohteen yhteystiedot:

Juhani Kortelainen  
050-5678699



# Vantaankoski, Vantaa

**Mittavien istutusten ansiosta** Vantaankosken kalastuslupa-alueesta on muodostunut yksi Etelä-Suomen suosituimmista kalastuspaikoista. Vantaankosken kalastuslupa-alueen pituus on lähes 1 km, ja alueen virtaama vaihtelee monipuolisesti kiivaasti virtaavasta koskesta nivamaisiin kohtiin ja hitaammin virtaavaan suvantaan. Alueella on myös vanha myllypato, johon on rakennettu kalatie. Padosta ja kalatiestä huolimatta alueella on luvallista kalastaa, sillä alueelle on haettu poikkeuslupa kalastaa kalatien ja padon läheisyydessä.

Vantaankosken pääasiallinen saaliskala on kirjolohi, mutta myös merestä nousseita taimenia saadaan ajoittain saaliiksi. Osa taimenista on luonnonkudusta syntyneitä kaloja ja osa on istutettuja kaloja. Istutetut taimenet erottaa siitä, että niiden rasvaevä on leikattu. Kaikki taimenet, joiden rasvaevä on leikkaamaton, on välittömästi vapautettava. Eväleikatun taimenen voi ottaa, jos se täyttää 50 cm:n alamitan.

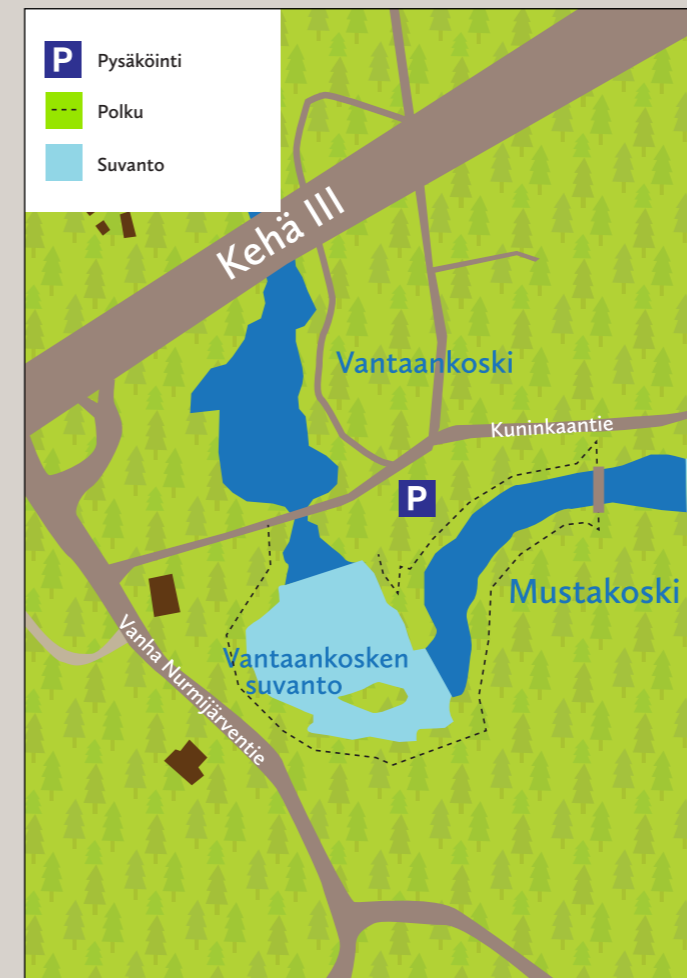
## Kalastuslupien myynti:

- Martinlaakson uimahalli, Martinlaaksonkuja 2, 01620 Vantaa
- Vantaankoskella sijaitseva kioski King's Cornerissa: Kuninkaantie 39, 01670 Vantaa
- Luvan voi ostaa myös matkapuhelimella. Ohjeet luvan ostamiseen löytyvät alueen infotauluilta ja Vantaan kaupungin nettisivuilta: [http://www.vantaa.fi/vapaa-aika/luonto\\_ja\\_ulkoilu/kalastus\\_ja\\_veineily/kalastus](http://www.vantaa.fi/vapaa-aika/luonto_ja_ulkoilu/kalastus_ja_veineily/kalastus)
- Vantaankosken kalastuslupa käy kalastusluvaksi myös muille Vantaan kaupungin hallitsemille vesialueille Vantaanjoessa,



Keravanjoessa ja kaupungin ulkoilualueilla Inkoossa, Kirkkonummella ja Sipoossa.

Paikallisen kalastusluvan lisäksi alueella vaaditaan 18–64-vuotiailta kalastonhoitomaksu. Voit maksaa kalastonhoitomaksun Metsähallituksen Eräluvut.fi sivustolla tai ostaa R-kioskilta.



## Rajoitukset:

- **Rasvaevällinen taimen on rauhoitettu**
- **Taimen ja lohi on rauhoitettu 1.9.–30.11.**
- **Kalastus on kielletty 1.10.–30.11.**
- Rasvaeväleikatun eli istutetun taimenen alamitta on 50 cm. Tarkista ajantasainen alamitta internet-esitteestä [www.iesite.fi/vantaanjoki](http://www.iesite.fi/vantaanjoki)
- Lohen alamitta 60 cm
- Harjuksen alamitta 35 cm
- Kirjolohella ei alamittaa
- Saaliskiintiö 2 lohikalaa/vrk. Saaliskiintiön täytyttyä on kaikenlainen kalastus lopetettava.
- Vantaankosken kalastuslupa-alueella kaikilla kalastajilla, myös alle 18-vuotiailla, on oltava kalastusta harjoittaessaan Vantaankosken kalastuslupa. Lisäksi 18–64-vuotiaiden kalastajien on suoritettava valtion kalastonhoitomaksu.
- Onkiminen ja pilkkiminen on kielletty koski- ja virta-alueilla.

## Sallitut pyyntivälineet:

Sallitut pyyntivälineet ovat uistin ja perho sekä Vantaankosken suvanossa (merkitty karttaan vaaleansinisellä) lisäksi kelaonki. Pyynnissä saa käyttää enintään yhtä vapaa ja viehettä. Perhokalastuksessa voi käyttää kahta sivuperhoa. Matosyötin käyttö alueella on kielletty. Kohon käyttö uistimella ja perholla kalastaessa on kielletty.

**Yksityisten omistamilla mailla pihapiirissä rannalta kalastaminen on kielletty ilman maanomistajan lupaa. Älä mene yksityisille pihaille, tallaa viljelyksiä tai riko aitoja jokialueella liikkuessasi.**

**Kahlaaminen on kielletty 1.10.–31.5. lohen ja taimenen mädin kehittymisen turvaamiseksi.**

Lisätietoa Vantaan kaupungin Internet-sivuilta: [http://www.vantaa.fi/vapaa-aika/luonto\\_ja\\_ulkoilu/kalastus\\_ja\\_veineily/kalastus](http://www.vantaa.fi/vapaa-aika/luonto_ja_ulkoilu/kalastus_ja_veineily/kalastus)

## Kalastuskohteen yhteystiedot:

Markku Tiusanen  
09 8392 2663

Tutkitusti  
puhdas  
**VESI**  
- ilo luonnolle  
ja ihmiselle

## Vesianalyysit kaikelle vedelle

Talovesi  
Jätevesi  
Kaivovesi  
Pohjavesi  
Uimavesi

**MetropoliLab**  
- analyysit vedellesi


## Monipuolista analytiikkaa vahvalla ammattitaidolla

- Vesien kemiallinen laatu mukaan lukien ravinteet ja haitta-aineet
- Vesien hygieeninen laatu, likaantuminen
- Lainsäädännön edellyttämät analyysit
- Syanobakteerien toksiniitit
- Ekotoksisuustestit

## Joustavaa palvelua

- Pika-analyysit poikkeus- ja häiriötilanteisiin
- Näytteenotto- ja hakupalvelut
- Tulosten raportointi ja siirto asiakkaan järjestelmiin, esimerkiksi ympäristöhallinnon PIVET, POVET ja YHTI-tietojärjestelmiin
- Asiantuntijapalvelut

[www.metropolilab.fi](http://www.metropolilab.fi)  
[metropolilab@metropolilab.fi](mailto:metropolilab@metropolilab.fi) - puh. 010 391 350  
MetropoliLab Oy, Viikinkaari 4, 00790 HELSINKI



KIRKAS VISIO VEDESTÄ  
[www.cleanwaters.fi](http://www.cleanwaters.fi)

Clean Waters on Vapo-konserniin kuuluva luonnonmukaisten vesienkäsittelyratkaisujen edelläkävijä. Teemme virtavesikunnostuksia suunnittelusta toteutukseen. Onnistuneen ratkaisun edellytyksenä on hyvä valuma-alueen kunto. Valuma-aluekunnostus vesiensuojelurakenteineen on erityisosaamisalaamme.

## Tarjoamme seuraavia virtavesikunnostuksiin liittyviä palveluita:

### Virtavesikunnostusten toteuttaminen

Kunnostusratkaisut suunnitellaan ja toteutetaan kohdekohtaisesti tavoitteiden mukaisiksi.

### Virtavesikunnostusten suunnittelu

Onnistuneen suunnittelun taustalla on luonnonolosuhteiden ja teknisten ratkaisujen tuntemus.

### Valuma-alueen vesiensuojelutoimet

Koko valuma-alueen hyvinvointi on edellytys onnistuneelle virtavesikunnostukselle.


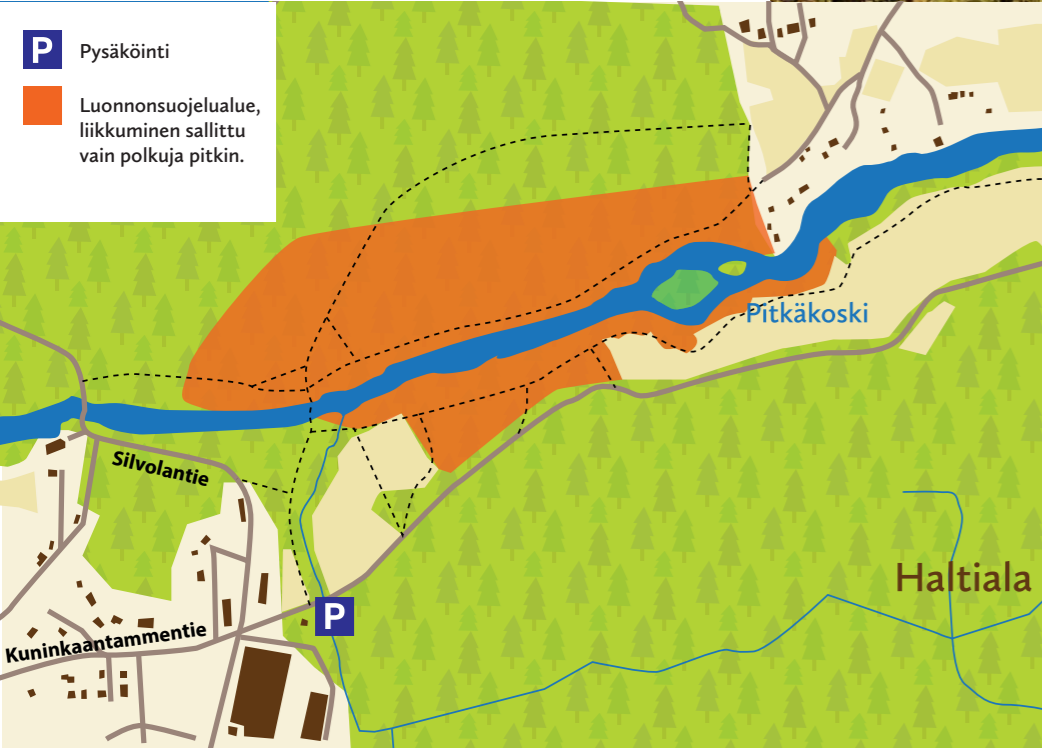
### Paikallisten olosuhteiden selvitys

Kunnostuksen taustatieto kerätään tarvittaessa maastotutkimuksilla. Tarvittaessa käytämme apuna eri alojen asiantuntijoita.

**Tuotamme asiakkaillemme taloudellista hyvinvointia,  
jossa luonnon monimuotoisuus ja virkistysarvo lisääntyvät.**

Clean Waters  
PL 22, 40101 JYVÄSKYLÄ  
Yrjönkatu 42, 40100 JYVÄSKYLÄ  
Puh: 020 790 4000

CLEAN WATERS



## Pitkälampi, Vantaa / Helsinki

**Pitkälampi on yli kilometrin pituinen koski,** joka virtaa aarnimaisessa maisemassa keskellä luonnonsuojelualueiden vanhoja kuusivaltaisia metsiä. Kosken kalastoa hoidetaan lähinnä taimenen poikasistutuksilla. Koski on suosittu meritaimenen kalastuspaikka ennen syksyllä alkavaa taimenen ja lohen kuturauhoitusta.

Alueella on mahdollista kalastaa joko Helsingin tai Vantaan kaupungin kalastusluvilla. Nuorten kalastusharrastuksen tukemiseksi Helsinki ja Vantaa ovat vapauttaneet alle 18-vuotiaat kalastajat luvan maksamisesta.

### Kalastuslupien myynti:

#### Vantaa:

- Vantaa-info Korso, Lumo, Urpiaisentie 14, 01450 Vantaa
- Vantaa-info Myyrmäki, Myyrmäkitalo, Kilterinraitti 6, 01600 Vantaa
- Vantaa-info Tikkurila, Dixi, Ratatie 11, 2. krs., 01300 Vantaa
- Myyrmäen uimahalli, Myyrmäenraitti 4, 01600 Vantaa
- Tikkurilan uimahalli, Tikkurilan urheilupuisto, Läntinen Valkoisenlähteentie 50, 01300 Vantaa
- Hakunilan uimahalli, Hakunilan urheilupuisto, Sotungintie 17, 01200 Vantaa
- Martinlaakson uimahalli, Martinlaaksonkuja 2, 01620 Vantaa
- Hotelli Tikkurila, Läntinen Valkoisenlähteentie 52, 01300 Vantaa

#### Helsinki:

- Meri-info, Liikuntavirasto, Viikintie 1, 00560 Helsinki
- Ruoto, Hernepellonkuja 1, 00560 Helsinki
- Schröder, Unioninkatu 23, 00170 Helsinki
- Puotinharjun ostoskeskus / Intersport Puhos, Kastelholmantie 2, 00900 Helsinki
- Liikuntaviraston kassa, Paavo Nurmen kuja 1 E (Töölön kisahalli), 00250 Helsinki
- Vuosaaren Pyörähuolto, Lokitie 1 A, 00980 Helsinki

Paikallisen kalastusluvan lisäksi alueella vaaditaan 18–64-vuotiailta kalastonhoitomaksu. Voit maksaa kalastonhoitomaksun Metsähallituksen Eräluvut.fi sivustolla tai ostaa R-kioskilta.

Alueella voi kalastaa myös Vantaankosken kalastusluvalla.

### Rajoitukset:

- **Rasvaevällinen taimen on rauhoitettu**
- **Taimen ja lohi on rauhoitettu 1.9.–30.11.**
- **Kalastus on kielletty 1.9.–30.11.**

- Rasvaeväleikatun eli istutetun taimenen alamitta on 50 cm. Tarkista ajantasainen alamitta internet-esitteestä [www.iesite.fi/vantaanjoki](http://www.iesite.fi/vantaanjoki)
- Lohen alamitta 60 cm
- Harjuksen alamitta 35 cm
- Kirjolohella ei alamittaa
- Saaliskiintiö 2 lohikalaa/vrk. Saaliskiintiön täytyttyä on kaikenlainen kalastus lopetettava.
- Pitkälampella kaikilla yli 18-vuotiailla kalastajilla on oltava maksettuna Helsingin tai Vantaan kaupungin kalastuslupa ja kalastonhoitomaksu. Lisäksi 18–64-vuotiaiden kalastajien on suoritettava valtion kalastonhoitomaksu.
- Lupa oikeuttaa käyttämään viehettä, jossa on enintään yksi kolmihaarakoukku tai 3 yksihaarasta koukku. Koukun kidan leveys ei saa olla enintään 8 mm.
- Kalastuslupa oikeuttaa käyttämään pyynnissä vain yhtä vapaa kerrallaan.
- Onkiminen ja pilkkiminen on kielletty koski- ja virta-alueilla.
- Luonnonsuojelualueilla liikkuminen sallittu ainoastaan rakennettuina polkuja pitkin.

### Kahlaaminen on kielletty 1.10.–31.5. lohen ja taimenen mädin kehittymisen turvaamiseksi.

Lisätietoa Vantaan kaupungin Internet-sivuilta: [http://www.vantaa.fi/vapaa-aika/luonto\\_ja\\_ulkoilu/kalastus\\_ja\\_veneyly/kalastus](http://www.vantaa.fi/vapaa-aika/luonto_ja_ulkoilu/kalastus_ja_veneyly/kalastus)

### Kalastuskohteen yhteystiedot:

Vantaa:  
Markku Tiusanen  
09 8392 2663

Helsinki:  
Meri-info, Liikuntavirasto  
09 3108 7777 tai 0400 449 759

## Vanhankaupunginkoski, Helsinki

**Vanhankaupunginkoski on portti Vantaanjokeen.** Ainutlaatuisen maisemansa, kulttuuriperintönsä ja luontoarvonsa vuoksi se on myös kaupunkilaisten portti luontoon.

Luvallisia kalastustapoja Vanhankaupunginkoskessa ovat vuoropäivien perhokalastus ja viehekalastus. Kosken ylä- ja alaosaan myydään koskikalastuslupaa.

### Kalastuslupien myynti:

- (Koski ja suvanto) Meri-info, Liikuntavirasto, Viikintie 1, 00560 Helsinki
- (Koski ja suvanto) Ruoto, Hernepellonkuja 11, 00560 Helsinki
- (Suvanto) [www.kalakortti.com](http://www.kalakortti.com)

### Rajoitukset:

#### Perhokalastus (sallittu parittomina päivinä)

- Kalastus ainoastaan perhokalastusvälineillä
- Sallittua käyttää yksihaarakoukkuja, enintään kolme kappaletta
- Suurin sallittu koukun kidan koko on 8 mm (lukuun ottamatta syysrauhoitusta 1.9.-30.11.) mitattuna rungosta koukun kärkeen
- 1.9.-30.11. suurin sallittu koukun kidan koko on 6 mm
- Kahluukiello syysrauhoituksesta 1.9. alkaen kauden loppuun 31.12. asti

#### Uistinkalastus (sallittu parillisina päivinä)

- Saa kalastaa ainoastaan uistinvälinein
- Saa käyttää yhtä kolmihaarakoukkuja tai kolmea (3) yksihaarakoukkuja
- Suurin koukkukoko 8 mm (lukuun ottamatta syysrauhoitusta 1.9.-30.11.) mitattuna rungosta koukun kärkeen
- 1.9.-30.11. suurin koukun kidan koko on 6 mm
- Kahluukiello syysrauhoituksesta 1.9. alkaen kauden loppuun 31.12. asti

### Molempien kalastusmuotojen yhteiset säännöt koskialueella:

- **Rasvaevällinen taimen on rauhoitettu**
- **Lohi, taimen ja siika on rauhoitettu 1.9. - 30.11. välisenä aikana, jolloin yläkoski on kokonaan kalastuskiellossa**
- Koskessa on kahluukiello 1.9. - 31.12, muina aikoina suositellaan kahluun välttämistä.
- Koskialueen ja rauhoitusalueen rajat on merkitty maastoon kyltein
- Kalojen alamitat: lohi 60 cm, taimen 60 cm ja kuha 42 cm
- Saaliskiintiöt: siika, lohi, taimen, kirjolohi, toutain, hauki ja kuha;



3 kalaa/kalastusvuoro, joista yksi saa olla rasvaeväleikatun taimen tai lohi

- Silloilta ja veneestä kalastaminen kielletty
- Lupa oikeuttaa yhden vavan käyttöön kerralla
- Siimat ja roskat on ehdottomasti laitettava roskiin
- Yhtä kalastuspaikkaa saa pitää hallussaan 15 min, liikkumissuunta alavirtaan
- Onginta koskessa on kielletty
- Rokastus eli kalojen ulkopuolelta tartuttaminen on kielletty
- Rasvaeväleikkaamattomat lohet ja taimenet, ulkopuolelta tarttuneet sekä alamittaiset kalat on välittömästi vapautettava kalan kuntoon katsomatta.

Jatkuu seuraavalla sivulla



Kartta edellisellä sivulla

## Vanhankaupunginkosken suvanto, Helsinki

**Suvannon mielenkiintoisia alueita ovat** Pornaistenniemen kivimuuri, Kuninkaankartanonsaaren ranta koko pituudeltaan ja länsirannalla ns. Annalan kivimuuri ja heittolaituri. Myös suvannon alapään kuroutuma Matinkaaren sillan kohdalla on potentiaalinen kalapaikka.

Suvannolle on haettu kalastuslain mukainen pilkkimis-, onginta- ja viehekalastuskielto, ja siihen myydään omaa suvantokalastuslupaa. Sallittuja kalastustapoja suvannossa ovat perhokalastus, onginta ja viehekalastus (suvantoluvalla), lisäksi spinfluga-kalastus kalastussäännöissä kuvatuin rajoituksin.

### Kalastuslupien myynti:

- (Koski ja suvanto) Meri-info, Liikuntavirasto, Viikintie 1, 00560 Helsinki
- (Koski ja suvanto) Ruoto, Hernepellonkuja 11, 00560 Helsinki
- (Suvanto) [www.kalakortti.com](http://www.kalakortti.com)

Paikallisen kalastusluvan lisäksi alueella vaaditaan 18–64-vuotiailta kalastonhoitomaksu. Voit maksaa kalastonhoitomaksun Metsähallituksen [Eräluvut.fi](http://Eräluvut.fi) sivustolla tai ostaa R-kioskilta.

### Rajoitukset:

- **Rasvaevällinen taimen on rauhoitettu**
- **Kalojen alamitat: lohi 60cm, taimen 60cm ja kuha 42cm**
- **Rasvaeväleikkaamattomat lohet ja taimenet on vapautettava**
- **Suvanto on kalastuskiellossa klo 00.00–06.00 välisenä aikana**
- Suvantoalueen lupa ei oikeuta kalastamaan koskialueella. Lupa oikeuttaa yhden vavan käyttöön kerralla.
- Kaikenlainen kalastus on kielletty Vanhankaupunginkosken länsihaaran padon alapuolisella rauhoitusalueella. Raja on merkitty maastoon keltaisin kyltein.

- Kirjolohen kalastuksessa on kolmen (3) kalan kiintiö/vrk
- Kuhan kalastuksessa on kolmen (3) kalan kiintiö/vrk.
- Toutainta kalastettaessa on yhden (1) kalan kiintiö/vrk.
- Lippoamalla ja onkimalla saadut taimenet ja lohet on vapautettava välittömästi.
- Lipotessa (11.9.-31.12.) on kolmen (3) siian kiintiö/vrk.
- Silloilta, veneestä ja kelluntarenkaasta kalastaminen on kielletty.
- Rokastus eli kalojen ulkopuolelta tartuttaminen on kielletty ja ulkopuolelta tarttuneet kalat on kalan kuntoon katsomatta vapautettava välittömästi.
- Täkyverkon käyttö on kielletty.
- Suvannon rajat on osoitettu rannalla olevilla kylteillä.
- Siimat ja roskat on ehdottomasti laitettava roskiin.

### Kalastuskohteen yhteystiedot:

Helsinki:  
Meri-info, Liikuntavirasto  
09 310 87777 tai 0400 449 759

## Vantaa – Helsinki, helposti kalaan!

Vantaanjoen ja Helsingin seudun vesiensuojeluyhdistys ry edistää vesiensuojelua ja virkistyskäyttöä toimialueellaan Riihimäeltä Helsinkiin ja Espoosta Sipoon rajalle. Olemme Suomen Vesiensuojeluyhdistysten Liiton jäsen. [www.vantaanjoki.fi](http://www.vantaanjoki.fi)



**Toimitamme** korkealaatuista juomavettä yli miljoonalle pääkaupunkiseudun asukkaalle.

**Puhdistamme** tehokkaasti kaupunkilaisten ja teollisuuden jätevedet Itämeren suojelemiseksi.



HSY

[www.hsy.fi](http://www.hsy.fi)





LIIKUNTA  
VIRASTO  
Helsinki

# TUTUSTU KALASTAMALLA HELSINKIIN

Helsingin kaupunki omistaa 14 600 hehtaarin suuruisen merialueen kaupungin läheisyydessä ja lähikunnissa. Tällä alueella voi kalastaa lunastettuaan kalastusluvan.

Helsingin merialueella on tavattu noin 60 kalalajia, muun muassa meritaimenta, kuhaa ja siikaa. Lohi nousee kaupungin keskelle laskevaan Vantaanjokeen. Perho- ja heittokalastajan parhaat apajat ovat Vantaanjoen koskilla (Niskalankoski, Ruutinkoski ja Pitkälampi) sekä jokisuulla – Vanhankaupunginkoski.

Vanhankaupunginkoski on portti Vantaanjokeen. Ainutlaatuisen maisemansa, kulttuuriperintönsä ja luontoarvonsa vuoksi se on myös kaupunkilaisten portti luontoon. Vanhankaupunginkoskella voi samanaikaisesti kalastaa 10 henkilöä. Parittomina päivinä kalastetaan perholla ja parillisina vieheellä. Suvannolla kalastajien määrää ei ole rajoitettu. Molemmat alueet ovat erillislupa-alueita, joiden kalastus on tarkemmin säädettyä kuin merialueella. Luvat lunastetaan Meri-Infosta, os. Viikintie 1.

Kalavesienkartasta saat tietoa muun muassa Helsingin kalavesistä ja kalastuksen lupamyyntipisteistä. Liikuntaviraston www-sivuilta tietoa kalastuksesta osoitteesta [hel.fi/kalastus](http://hel.fi/kalastus).

[www.hel.fi/liikunta](http://www.hel.fi/liikunta)

@liikuntavirasto

