

Virkistyy Keravanjoella



Tervetuloa Keravanjoelle!

Keravanjoki (65 km) on Vantaanjoen pisin sivuhaara. Se alkaa Hyvinkään Ridassjärvestä ja yhtyy Vantaanjoen pääuomaan Helsingin ja Vantaan rajalla noin 6 km ennen merta. Joen latvaosat virtaavat metsäisten alueiden halki, missä useat kosket ja paikoin jyrkkärinainen jokiuoma tarjoavat nähtävää ja koettavaa. Alajuoksullaan joki virtaa maalaismaisissa taajamien läheisyydessä. Siellä joen rannat tarjoavat pyöräilijöille, kalastajille, melojille ja muillekin luonnossa liikkujille yhä enemmän mahdollisuuksia. Vesien suojeleminen pitteillä on veden laatu saatu parannettua uimiseenkin kelpaavaksi, ja joen latvaosille pumpataan lisäävettä Päijänne-tunnelista kesäaikaisen virtaaman lisäämiseksi.

Lisää tietoa Keravanjoesta:
www.vantaanjoki.fi

Meloojille Keravanjoki tarjoaa elämyksiä ja haasteita. Virtaama vaihtelee vuodenaikasta toiseen. Kesällä ja alkusyksyllä joen virtaama on pienimmillään. Eteneminen on leppoisa, mutta veden vähäisyys voi vaikeuttaa kulkua koskissa ja virtapaikoissa. Alkukevään ja loppusyksyn virtaamahuippujen aikana virtaama on jopa 30 m³/s. Näitä korkean veden jaksoja voi suosittelä kokeneemmille meloojille. Melontareitin varrella, väliillä Hyvinkään Ridassjärvi – Jaakkolan patoallas, on ohitus- ja rantautumiskoissa melontareitin logoin varustetut polt.

Keravanjoen vedenlaadun paraneminen on lisännyt kalastusta joella. Tavallisia saalislajeja ovat hauet, ahvenet ja erilaiset särkikalat. Saaliiksi voi tarttua myös kirjolohi, lohi, taimen tai harjus. Kirkonkylän- ja Tikkurilankoskessa on kalaportaat, joita pitkin lohi ja meritaimen pystyvät nousemaan jokea ylös aina Haara-joen padolle Järvenpäähen asti. Keravanjoen

melonta- ja kalastusmahdollisuudet paranevat, kun Tikkurilankosken pato puretaan vuonna 2019. Koski- ja virta-alueilla kalastamiseen tarvitaan paikallinen kalastuslupa. Kellokosken patoallasta ja sen yläpuolista viehekalastusalueita ja Keravan kosken aluetta lukuun ottamatta muualla on sallittua onkia ja pilkkää jokamiehenoikeudella sekä kalastaa uistimella ja perholla kalastonhoitomaksulla.

Keravanjoen varrella on runsaasti kulttuuri- ja luontokohteita. Joen kosket ovat olleet tärkeitä myllypaikkoja, joiden ympärille on jo varhain syntynyt asutusta ja teollisuutta, mm. Kellokoskelle, Kaukasiin ja Tikkurilaan. Alajuoksulla voi tutustua vaikkapa Keravan kartanoon, Tiedokeskus Heurekaan sekä Helsingin pitäjän kirkonkylään. Jokiuoma on lajistoltaan moni-ilmeinen. Lintujärven tunnettu Ridassjärvi, erämaatyypinen Keravanjoki-kanjoni ja Lemmenlaakson lehto ovat valtakunnallisesti merkittäviä luontokohteita.



Ridassjärvi

- Ridassjärvi ja sitä ympäröivät suoalueet arvokas luontokohde. Se on mukana Natura 2000-suojeluohjelmassa. Järvelle on perustettu myös yksityinen luonnonsuojelualue.
- Sovelas lähtöpaikka ja järven itärantalla. Moottoriveneily kielletty, muu liikkuminen ja kalastaminen sallittu.
- Ridassjärvi tunnetaan kalaisana järvenä. Järven varrella on runsas haukikanta. **Lupamyynti:** Ridassjärven osakuskunta.
- Järvi- ja Ritassaaren keidassuot muodostavat valtakunnallisesti arvokkaan kasvillisuus- ja lintujen pesimäalueen. Järvellä pesii runsaasti nauru- ja pikkulokkeja. Mm. harmaasorsa, härkälintu ja luhtahuitti ovat vakiinnuttaneet asemansa järven pesimälajistossa. Itärantalla lintutorni.

Karankoski

- Koski alkaa heti sillan jälkeen. Koski on 30 m pitkä, kivinen ja kapea. Vaikeahko laskettava korkeankin veden aikaan.
- Ohitus:** vasenta, itärantaa pitkin.

Siltakoski, Sahakoski, Myllykoski ja Saunakoski

- Neljän perättäisen kosken jakso. Ensimmäisenä n. 50 m pitkä ja kivinen Siltakoski, joka alkaa nimensä mukaisesti sillan jälkeen. Seuraavana Koskenmaan pato. Padolta alkaa pieni Sahakoski, jonka jälkeen muutaman kymmenen metrin pituiset Myllykoski ja Saunakoski. Koskia ei suositella laskettaviksi. Sahakosken suvannon kohdalla piha-alueita. Saunakosken suvannon jälkeen matala puusilta. **Ohitus:** suositeltavaa on ohittaa kosket yhdellä kertaa länsirannan tiestä, Saunakosken suvannon sillan yli Niinikosken ohi, 1000 m (katso suurennos).
- Saunakoski on paikallisten kalastajien suosima kalapaikka. **Lupamyynti:** www.kellokoskenkalastusalue.fi
- Koskenmaan pato on jääne 200 vuotta sitten paikalle rakennetusta myllystä. Myöhemmin alueella toimi saha, jonka rakennuksista on kunnostettu yksityinen huvila. Saunakosken suvannon on kylälaisten uimapaikka.

Niinikoski

- Niinikoski on 30 metriä pitkä, kapea ja kivinen. **Ohitus:** vasemmalta, itärantalta, kantomatkaa n. 30 m.

Rieskakoski

- Rieskakoski eli Ali-Myllynkoski alkaa heti maantiesillan alla ja on 50 m pitkä. Laskukelvoton korkeankin veden aikaan. **Ohitus:** rantautuminen ennen siltaa oikealle, länsirannalle. Kantomatkaa n. 100 m.
- Suosittu kalapaikka. **Lupamyynti:** www.kellokoskenkalastusalue.fi
- Kosken länsirannalla on kylän kotitarvemyllyn rauniot.

Lehmäkoski

- Pituutta koskella on 30 m. Koskessa puolen metrin köngäs.
- Ohitus:** mieluiten oikealta, länsirannalta, n. 100 m.
- Lehmäkosken suvanto on suosittu kalastuspaikka. **Lupamyynti:** www.kellokoskenkalastusalue.fi

Kaukastenkoski

- Koskella on pituutta 170 m ja pudotusta kertyy peräti 8 m. Koski on padottu ja laskukelvoton. **Ohitus:** rantautuminen ennen patoa vasemalle, itärantalle, kantomatkaa tiestä pitkin n. 500 m puhdistamon P-paikalle.
- Kaukastenkoskesta ylävirtaan välirajoituksia. **Lupamyynti:** www.kellokoskenkalastusalue.fi
- Kaukastenkoski on ollut tärkeä myllypaikka 1780-luvulta lähtien. Koski on padottu ja valjastettu kosken rannalla sijainneiden lankarulla- ja vanutehtaiden voimalähteeksi. Kyläilijöiden kuuluu työvään asuntoja aina 1800-luvun lopulta lähtien. Lähialueella on Kaukasten luontopolku (1,3 km) sekä Kaukasten maisematierä-pyöräreitit, (17 km).

Seppälänkoski

- Seppälänkoski eli Bergrenin koski on 20 m pitkä. Vaikeahko laskettava korkeankin veden aikaan. **Ohitus:** vasemmalta, itärantalta. Kantomatkaa n. 40 m.
- Suosittu kalapaikka. **Lupamyynti:** www.kellokoskenkalastusalue.fi

Santakoski

- Santakoski, jonka pituus on noin 500 m, on laskukelpoinen nopeajouksuista osuutta pienine koskineen.
- Suosittu kalapaikka. **Lupamyynti:** www.kellokoskenkalastusalue.fi

Virkistyy Vantaanjoella

- huomioi muut luonnossaliikukat ja rantojen asukkaat
- älä riko luonnonrauhaa
- vältä häiritsemästä vesilintuja ja niiden poikueita
- älä roskaa
- jokivarsien eläimiä menehtyy roskein!
- älä revi tuohtu puista
- käytä olemassaolevaa polustoa

Nauti olostasi!

Keravanjoki-kanjoni

- Joki mutkittelee 4 km:n matkan syvässä kanjonimaisessa uomassa keskellä rehevää lehtokorvimetsää, jossa on erämaan tunnelmaa. Rantautuminen on hankalaa.
- Jokilaakso on yksi Keravanjoen kolmesta Natura-kohteesta. Uoman paikoin jyrkkät rintet tarjoavat suojan monille kasvi- ja eläinlajeille. Joessa asustaa saukkoja sekä rannan lehtokorvessa mm. liito-oravia, kultarintoja ja mustapäikkerttuja.

Kellokoski

- Kellokoskea edeltää patoallas, joka on n. 4 km:n pituinen ja paikoin järvimäinen. Matalilla rannoilla on runsaasti poukamia ja loma-asutusta. Koskella on pituutta 100 m ja pudotusta 7 m. Koski on padottu ja laskukelvoton. **Ohitus:** rantautuminen padon veneluiskalta. Kantomatkaa n. 40 m, länsirantaa tehdasalueen ja sairaalan välillä Ruukinkujaa pitkin n. 200 m. Moottoriveneily kielletty.
- Patoallas ja sen yläpuoliset koskialueet ovat suosittuja virkistyskalastuspaikkoja, joihin istutetaan kirjolohi, taimenta ja harjusta. **Lupamyynti:** www.kellokoskenkalastusalue.fi
- Kellokosken ruukki- ja kulttuurihistoriallisesti arvokas tehdasmiljö. Patoaltaalla on yleinen uimaranta sekä Männistön tanssilava. Ravintolapalveluja tarjoavat kahvila Kinuskilla, leipomokahvila Rento, ravintolat Patovahti ja Ruukki, sekä etukäteistilauksella Kellokosken juhlatalo. Juhlatalon ympäristöstä löytyvät arboretum, rosarium ja veistos-puisto. Sairaalamuseoon voi tutustua tilauksesta. Kahvila Kinuskilla vuokraa kesäisin soutuvenettä.

Ohkolanjoki

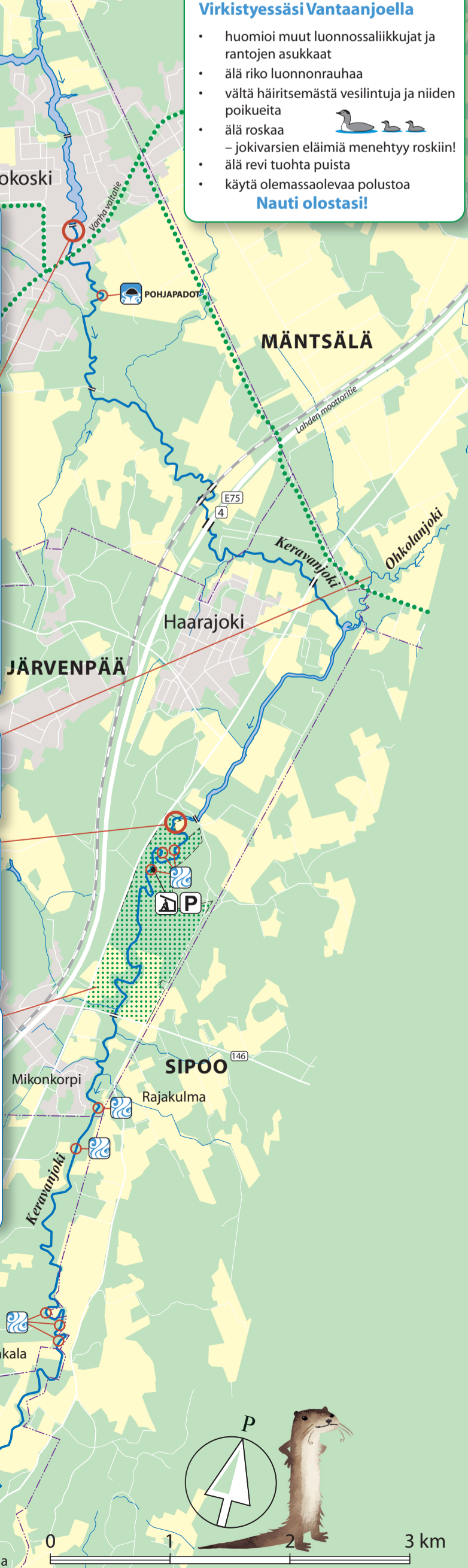
- Keravanjoki on yläjuoksultaan kaksihaarainen ja toisen haaran muodostaa Keravanjärvestä lähtevä Ohkolanjoki (18 km).
- Joki on kapea ja suurelta osin vaikeasti melottava.

Kaitarannankoski

- Koskeä edeltää Haara-joen patoallas ja joki virtaa melko leveänä. Padolta alkava koski on 60 m pitkä ja siinä on pudotusta 4 m. **Ohitus:** rantautuminen vasemmalle, itärantalle, josta mieluiten väiltämättä takaisin veteen padon jälkeen tai kulku aivan rannan tuntumassa kosken ohitse. Välttävää kulkemasta piha-alueella.
- Padon kupeissa sijaitsee viimeinen vesimylly, Haara-joen mylly. Paikalle on suunnitella pohjapato ja kalatie.

Lemmenlaakso

- Kaitarannankosken alapuolella joki mutkittelee 1,5 km matkan rehevässä metsäisessä laaksossa. Rantautuminen kielletty.
- Kalastus luonnonsuojelualueella on kielletty.
- Lemmenlaakso kuuluu Keravanjoen arvokkaimpiin lehtoalueisiin ja on yksi laaksoista Natura-kohteista. Laakso on rauhoitettu luonnonsuojelualue ja mm. lintuharrastajille mielenkiintoinen kohde. 1.4.–15.7. välisenä aikana liikkuminen on sallittua vain itäntien merkityllä luontopolulla. Lemmenlaakson luontopolusta on saatavilla opas Järvenpään kaupungin ja Keski-Uudenmaan ympäristökeskuksen verkkosivuilta.



Legend:

- Koski
- Vesitilalasku-/rantaletkupaikka
- Virtapaikka
- Uomassa suuria kiviä
- Kalastuspaikka
- Uimapaikka
- Kahvila / ravintola
- Nähtävyys
- Luontopolku
- Laavu
- Pysäköintialue
- Pyöräilyreitti
- Natura-alue



Vantaanjoen ja Helsingin seudun vesienpuhdistus ry
 Ratamestarinkatu 7 b 3 (krs), 00520 HELSINKI
 www.vantaanjoen.fi

Helsingin kaupunki, kulttuurin ja vapaa-ajan toimiala
 www.hel.fi

Hyvinkään kaupunki,
 Ympäristökeskus ja matkailuneuvonta
 www.hyvinkaafi.fi
 www.visthyvinkaafi.fi

Järvenpään kaupunki, Tekninen palvelusite
 www.jarvenpaa.fi

Keravan kaupunki
 www.kerava.fi

Keski-Uudenmaan vesienpuhdistus
 Ilkeläkoskurintyhtymä, www.kuives.fi
Keski-Uudenmaan ympäristökeskus
 www.keskiuudenmaanymparistokeskus.fi

Keravan Latu www.keravanlatu.fi

Uudenmaan elinkeino-, liikenne- ja ympäristökeskus
 www.eiy-keskus.fi/uisinaa

Uudenmaan liitto, www.uudenmaanliitto.fi
Vantaan kaupunki, Liikuntapalvelut
 www.vantaan.fi

Vantaanjoen kalastusalue
 www.vantaanjoenkalastusalue.fi

Saatavilla myös Virkisty Vantaanjoella -este-



Keravankoski

Keravankoski on n. 100 m:n pituinen, korkean veden aikaan melko huomaamaton. Helpohko meloa, loppuosassa varottava kiviä. **Ohitus:** tarvittaessa rantautuminen etelärannalle, josta ohitus n. 100 m. Rantautuminen nuorisovankilan alueelle pohjoisrannalle on kielletty.

- Kalakantaa hoidetaan poikasistutuksin. Liikkuminen pohjoisrannalla kielletty. **Lupamyynti:** Ylikeravan osakaskunta.
- ⚠ Etelärannalla sijaitsee Haukkavuoren luonnonsuojelualueen kaunis lehto- ja kallioalue. Liikkuminen polustoa myöten.

Keravan kartano

Kartanon lähellä, kivisillan kupeessa länsirannalla on hyvä vesilelasku- ja rantautumispaikka. Piha-alueella on parkkitilaa.

- ⚠ Kartanon tiloissa toimii kahvila-ravintola ja siellä voi tutustua taidenäyttelyyn. Paikan päällä voi tutustua myös perhospuutarhaan ja Keravan kartanolta voi vuokrata kanoottiin. Kartanon pihapiiri, lintupuisto ja perhospuutarha on merkitty opastauluihin. Piha-alueella on myös ulkoilmateatteri. Lintuja voi tarkkailla Merikkallion lintupuistossa, jossa on tehty havaintoja 47 lajista.

Jaakkolan patoallas

Saavuttaessa Jaakkolan patoaltaalle joessa on saari. Patoaltaan pohjapato on joen oikeassa, läntisessä haarassa. Melonta sen kautta. Korkean veden aikaan padon yli voi meloa, mutta matalan veden aikaan kanootti on nostettava sen ylitse. Vasen, itäinen haara on rakennettu tulvaomaksi ja se on padottu tulva-aikoihin lukuun ottamatta. Taukopaikka saarella.

- Jaakkolan patoallas on kalastajien suosima paikka, johon istutetaan säännöllisesti kirjolohta. **Lupamyynti:** Ylikeravan osakaskunta.

Matarinkoski

Matarinkoskelle kertyy pituutta peräti 500 m ja pudotusta n. 6 m. Koski on vaativa laskettava. **Ohitus:** rantautuminen ennen pohjapatoa oikealle, pohjoisrannalle. Kantomatkaa metsän polustoa pitkin n. 500 m. Hyvä vesilelaskupaikka on uimarannan tuntumassa.

- **Lupamyynti:** Vantaan kaupunki.
- ⚠ Kosken suvannossa on uimaranta.

Pikkukoski

Pikkukoskella eli Lillforsilla on pituutta n. 100 m. Vaikea ja vaativa laskettava. **Ohitus:** rantautuminen ennen maantiesilta vasemmalle, itärannalle. Kantomatkaa polustoa pitkin n. 150 m.

- **Lupamyynti:** Vantaan kaupunki.

Hanabölenkoski

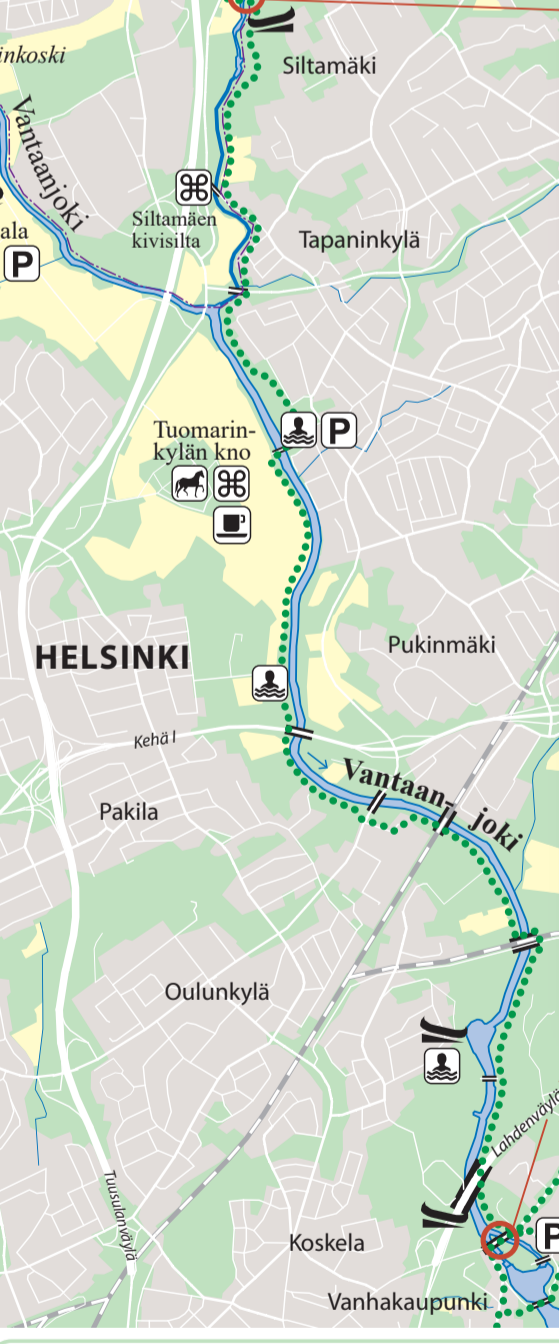
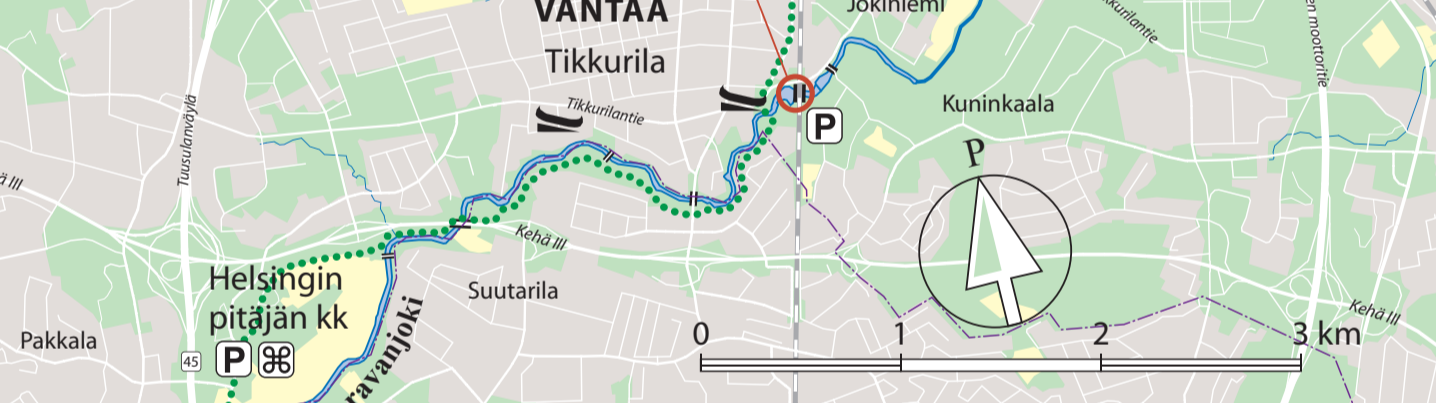
Hanabölenkoski eli Myllykoski on 200 m pitkä ja pudotusta on 5 m. Vaikea ja vaativa laskettava. **Ohitus:** rantautuminen vasemmalle, itärannalle ennen pohjapatoa. Kantomatkaa polustoa pitkin kosken suvannolle n. 300 m.

- **Lupamyynti:** Vantaan kaupunki.
- ⚠ Kosken läheisyydessä on kauniita puistoalueita ja historialliselle paikalle rakennettu silta. Vanhan myllyraunion suojaksi on rakennettu katos ja vesirännin paikalle kävelysilta. Infotauluissa kerrotaan paikan historiasta.

Tikkurilankoski

Tikkurilankoskella on pituutta 120 m ja pudotusta 5 m. Koski on padottu ja siten laskukelvoton. Varottava virtauksia. Rantautuminen ennen patoa oikealle, pohjoisrannalle, kantomatkaa noin 200 m.

- Kalastus on kielletty 100 m lähempänä kosken pohjoisosaan rakennettua kalaporras. Katso kalastuslupien myynti/Vantaan kaupunki.
- ⚠ Jokirannassa on ehyt ja yhtenäinen Tikkurila Oy:n ja Tikkurilan Silkin vanhojen tehdaskiinteistöjen muodostama teollisuusmiljö. Vanha vernissatehdas toimii nykyisin monitoimitalona. Rakennuksessa on myös ravintola. Joen pohjoisrannalla sijaitsevassa kesäkahvila Veininmyllyssä järjestetään monenlaista iltohojelmaa. Tiedekeskus Heureka ja sen ravintola Arkhimedes sijaitsevat näköetäisyydellä joen eteläpuolella. Tikkurilan aseman vieressä on Vantaan kaupungin museo, joka toimii vanhassa tiilissä asemarakennuksessa. Majoitus- ja muita palveluita löytyy Tikkurilan keskustasta.



Kirkonkylänkoski

Kirkonkylänkoskella on pituutta 130 m ja pudotusta 2 m. Historialliseen patoon on rakennettu kalaporras. **Ohitus:** Tikkurilasta päin tultaessa rantautuminen vasemmalle, itärannalle ennen patoa, ylävirtaan mentäessä oikealle, itärannalle kävelysillan luona. Ohitus ulkoiluteitä myöten noin 200 m.

- Kalastus on kielletty 200 m lähempänä koskessa sijaitsevaa kalaporras. Koko koski on kalastuskielossa.
- ⚠ Helsingin pitäjän kirkonkylä edustaa uusmaalaista 1700- ja 1800-lukujen vaihteeseen kylväjäkyläineen ja rakennuksineen. Kylän kautta kulkee Kuninkaantie. Vantaan Pyhän Laurin kirkko on 1400-luvulta. Muita tutustumiskohteita kylässä ovat mm. kosken partaalla oleva Kirkonkylän mylly ja viljamakasiinissa toimiva kahvitupa. Myllyllä järjestetään kesäisin ohjelmallisia myllyiltoja. Kylässä on kahvitupa Laurentius.

Vanhankaupunginkoski

Vanhankaupunginkosken pituus on 150 m ja pudotusta noin 6 metriä. Koski on kaksihaarainen. Keväisin koskimelojien suosiossa, muuten ei laskettavissa. Läntisessä haarassa on pato ja itäisessä pohjapatoja. Rantaututtava hyvissä ajoihin Lahdentien siltojen jälkeen joen länsirannalla, jossa laiturit.

- Vanhankaupunginkoski on joen tärkein vaelluskalojen kalastuspaikka. Kunnostettu koski avattiin huhtikuussa 1999. Kosken nousee meritaimenia, lohja ja siikojia. Kosken keskiosa on kalastuskielossa. Koskessa on 10 vavan kiintiö/vuoro. Koski on varattu vuoropäivien perhokalastajien ja uistinkalastajien käyttöön. **Lupamyynti:** Helsingin kaupungin Meri-info.
- ⚠ Helsingin perustamispaikka. Kuninkaankartanonsaarella, vesilaitoksen vanhoissa tiloissa on Tekniikan museo ja kahvila-ravintola Kuningaskalastaja. Länsirannalta Kellomäeltä löytyvät Vanhan Helsingin muistomerkit. Komean putouksen kohdalla voimalamuseo. Alueelta on hyvät yhteydet lintuharrastajien suosimalle Vanhankaupunginlahdelle, jossa on lintutorneja ja arboretum. Kuninkaankartanonsaarella on Helsingin kaupungin lupamyynti- ja opastuskeskus Meri-info.

- | | | |
|--------------------------------|-------------------|----------------|
| Koski | Kalastuspaikka | Luontopolku |
| Vesilelasku-/rantautumispaikka | Uimaranta | Ratsastalli |
| Virtapaikka | Kahvila/ravintola | Pysäköintialue |
| Uomassa suuria kiviä | Nähtävyyks | Pyöräreitti |
| | | Natura-alue |

KANOOTTIREITTEJÄ KERAVANJOELLA

- 1 RIDASJÄRVI-KAUKAS**
 Hyviä aloituspaikkoja löytyy Ridasjärven itärannalta tai Hyvinkää-Mäntsälä-tien sillalta. Noin 8 km pitkä jokijakso tarjoaa runsaasti vauhdikkaita koskia ja metsäisiä maisemia. Useimmat koskista on ohitettava maille ja seikkailuhenkisille.
- 2 KAUKAS-KELLOKOSKI**
 Hyvä lähtöpaikka Kaukasissa on puhdistamon P-paikalta. Joki mutkittelee aluksi varsin metsäisellä jaksolla Keravanjoen kanjonissa. Noin 4 km ennen Kellokoskea joki levenee patoaltaaksi, jota voi meloa molempiin suuntiin. Matka Kaukasista Kellokoskelle on noin 11 km. Jaksolla soveltuu kokeneemmille meloijille ja seikkailuhenkisille.
- 3 KELLOKOSKI-KERAVA**
 Kellokoskelta eteenpäin joki kulkee metsässä Haarajoelle, jossa joki levenee patoaltaaksi. Kaitarannankosken jälkeen joki mutkittelee upean Lemmenlaakson suojelualueen ja lehtomaisten laaksojen läpi. Retken voi päättää Akeran kartanolla, jossa voi tutustua alueen nähtävyyksiin. Matkaa kertyy 18 km.
- 4 KERAVA-TIKKURILANKOSKI**
 Keravan kartanolla on hyvä lähtöpaikka. Joki virtaa kauniiden peltomaisemien halki Vantaan puolelle. Vantaalla joki muuttuu varsin koskiseksi, lyhyellä matkalla on ohitettava kolme koskea. Niiden jälkeen joki virtaa tasaisesti Hanabölen laakson maalaismaisemassa Tikkurilankoskelle saakka. Jankon pituus noin 17 km.
- 5 VANHANKAUPUNGINKOSKI-TIKKURILANKOSKI-VANHANKAUPUNGINKOSKI**
 Tätä vrehää reittiä (13 km) voi meloa molempiin suuntiin. Hyviä lähtöpaikkoja ovat Tikkurilankosken suvanto pohjoisessa sekä Pikkalaurin ja Vanhankaupunginkosken lentokenttien etelässä. Matkalla voi tutustua Tuomarinkylän kartanoon ja Helsingin pitäjän kirkonkylään. Vantaanjokea pitkin pääsee Haltiala ja Ruutinkoskelle.

Kalastuslupien myyntipaikat:

- Ridasjärven osakaskunta**
 - Järvialueen kalastus- ja metsästysluvat, kyläkoski Kyllis. www.kyllis.fi
- Kellokoski-Kaukas yhteiskalastuskohde**
 www.kellokoskenkalastusalue.fi
- Autohuolto V Korhonen Oy
 - TB-Huolto, JOKELA
 - Kellokosken Kukka, Kellokoski
 - Ravintola Ruukki, Kellokoski
 - www.kalakortti.com (12 h luvut)
- Matkapuhelimella: Soita puhelimitse 0606 056 1448. Kuuntele ohjeita, saat luvan tekstiviestillä puhelimeesi. Kalastuslupa on voimassa ostohetkestä 24h. *Hanko-Mäntsälä tieltä Kellokosken patoaltaalle asti saa kalastaa yhdellä luvulla.*

- Yli-Keravan osakaskunta**
 - Kioski Herkkumaja, Kerava
- Vantaan kaupungin vesialue**
 www.vantaa.fi/kalastus
- Helsingin kaupungin vesialue**
 - (Koski ja suvanto) Kalastus-info, Kuninkaankartanonsaari, puh. (09) 3108 7777.
- (Koski ja suvanto) Kalastus-info, puh. (09) 3108 7777.
 - (Suvanto) www.kalakortti.com
 - kalastustarvikeliikkeet
 - Pitkäkosken ulkoilumaja

Kanoottivuokraus:

- Erämatkat Oy**, T.Lindholm, Kankurink. 4-6 H 33, Hyvinkää, puh. 040 5023 076. Myös opastettuja retkiä, luontomatkoja jne.
- Hyvinkään Latu ry**, vuokraus vain seuran jäsenille. c/o K. Kalliomäki, Vuomkarjärventie 2, Hyvinkää, puh. 0400 138 159.
- Hyvinkään seudun Mejojat ry**, vuokraus vain seuran jäsenille. c/o J. Seppänen, puh. 0400 847 753 tai jarmo.seppanen@roccia.com
- www.melontaranta.fi**
- Keravan Latu ry**, vuokraus vain seuran jäsenille. Markku Hirn puh. 0400 212 956. Keravan kartano.
- Welhonesä Oy**, Kauppakuja 10, Klaukkala puh. (09) 8798 886. Myös opastettuja retkiä. www.welhonesafi.fi
- Lisätietoja koskimelontamahdollisuuksista**
 www.kohinaa.com