

Tervetuloa vesistöt huomioon kaupunkisuunnittelussa -webinaariin!

Aloitamme klo 9:00.

Microsoft Teams -webinaari 10.4.2026

Järjestäjä: Keravanjoki kuntoon! -hanke



Elinvoimakeskus




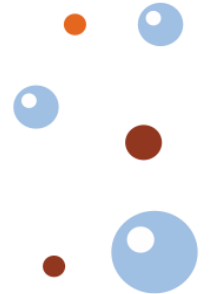
Vantaanjoen ja Helsingin seudun
vesiensuojeluyhdistys ry

Webinaari 10.4.2026 – perjantai klo 9–10

Aihe: Yhteiset periaatteet maankäytön suunnitteluun (vesistöjen rannoille)

- **Alkusanat**
- **Hankkeen tausta ja Vantaanjoen pääuoman rantojen maankäytön yhteiset periaatteet**
Noin klo 9:05
Reetta Lehto, hankekoordinaattori, Vantaanjoen ja Helsingin seudun vesiensuojeluyhdistys
- **Purokäytävämitoitus – ohje suunnittelijoille**
Noin klo 9:30
Anna Kyytinen, suunnitteluinsinööri, Vantaan kaupunki

Huom! Webinaareja ei tallenneta, mutta esiintyjien materiaalit ovat saatavilla webinaarien jälkeen [hankkeen kotisivuilla](#) tai pyydettäessä.



Keravanjoki kuntoon!

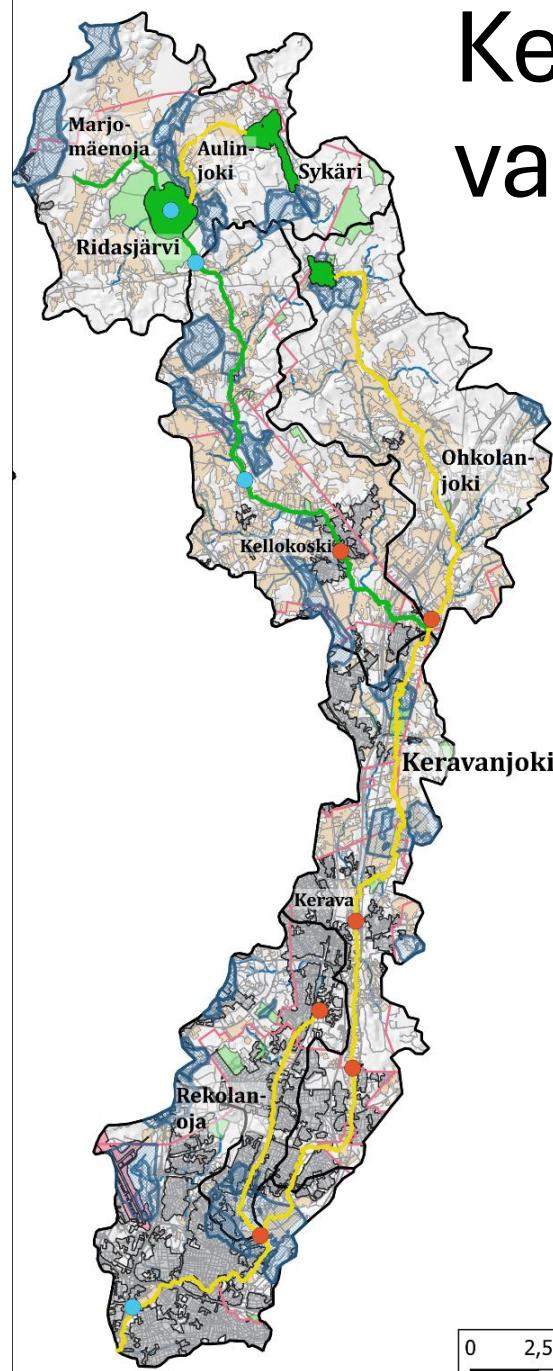
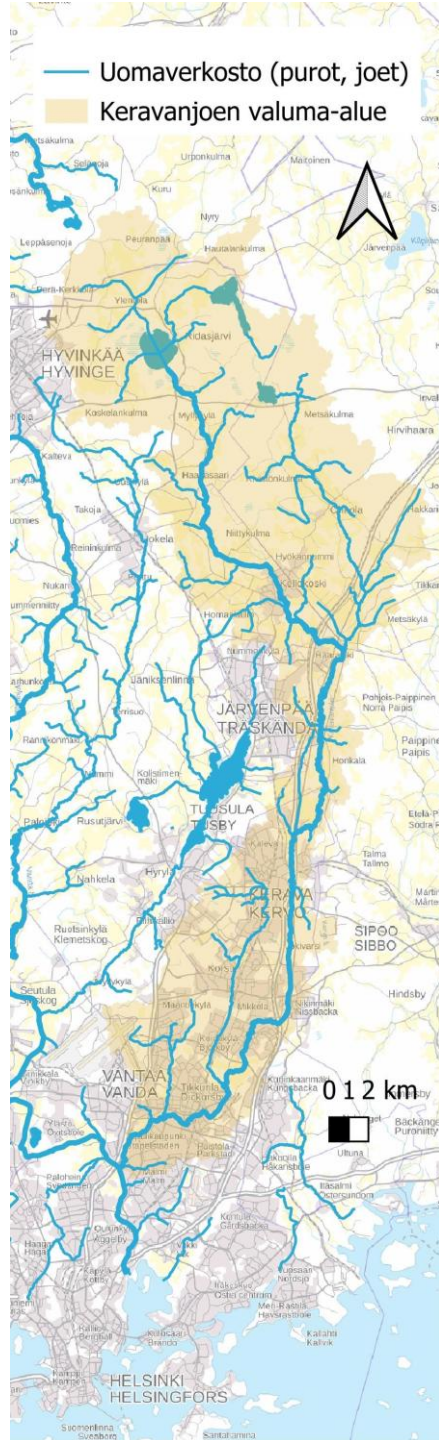
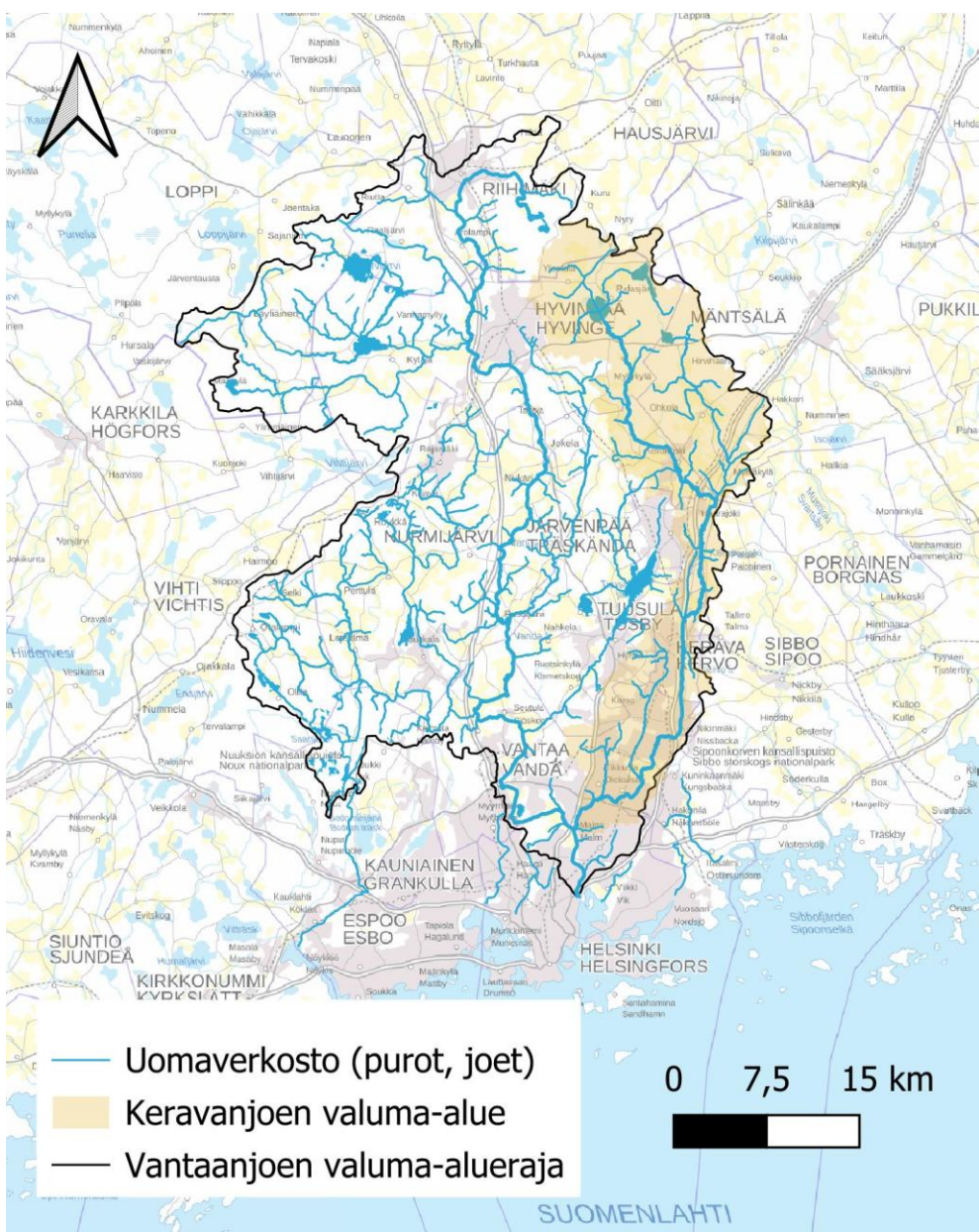
Hanke-esittely

Reetta Lehto, hankekoordinaattori
Vantaanjoen ja Helsingin seudun vesiensuojeluyhdistys

Hankkeen toteutusaika 8/2025–9/2027.

Hanke on saanut avustusta Uudenmaan elinvoimakeskuksesta vesien- ja merenhoidon ohjelmasta.

Keravanjoen valuma-alue



- Järvien ja lampien ekologinen tila (2022)
- Hyvä
- Jokien ekologinen tila (2022)
- Hyvä
 - Tyydyttävä
 - Jokiومات
- Pohjavesialue
 - Valuma-alue
 - Maatalousmaa
 - Luonnonsuojelualue
 - Lentokenttä
 - Taajama-alue
 - Kuntaraja
 - Tieviiva
- Vedenlaadun havaintopisteet
- Seurantapiste
 - Velvoitetarkkailu

© SYKE 2025, valuma-alueet, pohjavesialueet, jokiومات, ekologisen tilan luokitus
 © MML 2025, rinnevarjoste, maastotietokanta
 © VHSY 2025, havaintopisteet





Miksi hanketta tarvitaan?

- Keravanjoella on pitkä kunnostushistoria, mutta tähän mennessä toteutetut toimenpiteet eivät ole riittäneet saavuttamaan hyvää ekologista tilaa ja uimaveden laatua.
- Alueen asukasmäärä kasvaa ja maankäyttö muuttuu → jatkuvasti uusia paineita joen ekosysteemille ja vesien suojelulle.
- Keravanjoen tilan muutos vaatii laaja-alaisia, pitkäjänteisiä ja monipuolisia vesiensuojelutoimenpiteitä.
- Tarvitaan yhtenäinen kokonaisnäkemys ja tahtotila eli visio Keravanjoen kunnostamisesta ja joen tulevaisuudesta → Unelmien Keravanjoki!
- Tahtotilan herättämiseksi täytyy kohdata vesistön vaikutusalueella olevat ihmiset.



Vantaanjoen ja Helsingin seudun
vesiensuojeluyhdistys ry

Mitä hankkeessa tehdään?

- Keskustellaan Keravanjoen paikallisten yhteisöjen ja vaikutusvaltaisten toimijoiden kanssa.
- Laaditaan Keravanjoki-visio em. tahojen ajatusten ja haaveiden pohjalta.
 - Ajantasainen ympäristötieto huomioiden.
- Tehdään suunnitelmat, miten vision tavoitettiin päästään eli kirjataan ylös konkreettiset toimet vesiensuojelun edistämiseksi.
- Toteutetaan hankkeen jälkeen suunnitelmien mukaiset toimet osana uusia hankkeita.
 - Kunnostetaan Keravanjoki hyvään ekologiseen ja kemialliseen tilaan pitkäjänteisellä työllä.


Keravanjoen Hanabölenkoski, kesäkuussa 2024.
Kuva: VHVSY kuva-arkisto

Yhteenvedo asiantuntijoiden näkökulmasta – Miten Keravanjoki saadaan kuntoon?

1. RUSKEA, SAVISAMEA VESI → EROOSION TORJUNTA
2. BAKTEERIKUORMITUS → ELÄIN- JA IHMISPERÄINEN KUORMITUS KURIIN
3. VUOROVAIKUTUS PINTA- JA POHJAVEDEN VÄLILLÄ → RISKIEN MINIMOINTI
4. JOEN ROSKAANTUMINEN → MIKROMUOVIEEN SYNNYN EHKÄISY


Yhteiset periaatteet maankäytön suunnitteluun vesistöjen rannoille?

- Vantaanjoelle on laadittu laaja kehittämissuunnitelma 1990-luvun lopussa. Ohjelma koostui osahankkeista, joista yhdessä laadittiin **Vantaanjoen pääuoman jokirannoille yhteiset maankäytön periaatteet**.
- Työ tehtiin yhteistyössä Uudenmaan liiton, alueen kuntien ja eri viranomaistahojen kanssa.
- Yhteiset periaatteet laadittiin siten, että tarkasteltiin pääuoman rantojen ominaispiirteitä ja jokirantoja maankäytön suunnittelussa. Lisäksi työssä hahmotettiin rantojen luonnon- ja kulttuurimaantieteelliset lähtökohdat maankäytön kannalta.
 - Tarkastelusta puuttui Vantaanjoen sivu-uomat, mm. Keravanjoki.



Yhteiset periaatteet maankäytön suunnitteluun vesistöjen rannoille?

- Työn tuloksena esitettiin yhteisiä vapaaehtoisia maankäyttöperiaatteita:
 - maisemalliset näkökulmat,
 - suojavyöhykkeiden lisääminen,
 - joen kehittäminen ekologisena käytävänä,
 - rakentamisen ohjaaminen pois joen läheisyydestä ja
 - rantojen varaaminen virkistyskäyttöön.
- Tavoitteena oli, että yhteisten periaatteiden kautta turvataan joen ja jokirantojen olosuhteita ja kehitetään niitä virkistyskäytön kannalta.
- Keravanjoelle ei ole laadittu vastaavan kaltaisia periaatteita. Lisäksi Vantaanjoelle 30 vuotta sitten laaditut periaatteet tai niiden tarkempi sisältö kaipaisivat päivitystä.



Yhteiset periaatteet maankäytön suunnitteluun *Keravanjoelle?*

- *Keravanjoki kuntoon!* -hankkeessa halutaan edistää hyvien, yhteisten maankäytön periaatteiden käyttöä suunnittelussa erityisesti Keravanjoen valuma-alueella.
 - Jotta vesistöt ja luonnon monimuotoisuus osataan ottaa vesistölähtöisesti huomioon kuntien kaavoituksen, maankäytön ja kuntatekniikan hankkeissa.
- Suunnitelma: Järjestetään webinaareja Keravanjoen valuma-alueen kuntien hankkeita suunnitteleville.
- Webinaarien lisäksi on suunniteltu maastoeckskursiota syksyksi 2026 ja avointa työpajaa keväälle 2027.
 - Tapahtumat on suunnattu kaikille kuntasektorin suunnittelijoille (mm. kaavoitus, maankäyttö ja kuntatekniikka).
 - Aiheet koskevat yleisesti vesistöjä ja suunnittelutyötä kunnissa.
 - Lisätiedot ja kutsut tulevat myöhemmin!
- Toisena tärkeänä erillisenä tavoitteena on herättää keskustelua aiheesta myös paikallispoliittisen päättäjistön keskuudessa Keravanjoen valuma-alueen kunnissa.
 - Valmistelutyötä on tehty kevään aikana.

Kiitos!

Kysyttävää?

Reetta Lehto, hankekoordinaattori

reetta.lehto@vantaanjoki.fi

044 742 0647

Hankkeen tiedote, *Keravanjokiviesti*, ilmestyy noin 4 kertaa vuodessa hankkeen toteutusaikana. Tiedotteissa käsitellään mm. Keravanjokea koskettavia aihepiirejä ja kerrotaan hankkeessa toteutetuista toimista.

Jos haluat tiedotteen suoraan omaan postilaatikoosi, lähetä minulle sähköposti!

Aiemmat *Keravanjokiviestit* löytyvät hankkeen [kotisivuilta](#).

Seuraava webinaari 8.5.2026

Teams-webinaari klo 9–10 välillä.

Aiheena kuntien laatimat vihersiniverkostotyöt:

- Vihreä ja virtaava Vantaa (VIVA) – Vantaan kaupunki
- VISSI – Tuusulan kunnan vihersiniverkostotyö
- Liittymislinkki webinaariin löytyy [Vesistökuunnostusverkoston tapahtumakalenterista](#) ja sitä jaetaan hankeviestinnän välityksellä kuntien kaavoittajille, maankäytön suunnittelijoille ja kuntatekniikkapuolelle.
- Esitysmateriaalit löytyvät [hankkeen kotisivuilta](#).

Kiitos osallistumisesta tänään!

